



	5 ans et +		Tout âge	
	Cumulatif jusqu'à la date sélectionnée	Journalier	Cumulatif jusqu'à la date sélectionnée	Journalier
Cas Vus	641940	27	745588	39
Cas Hospitalisés	377505	19	426632	28
Exéatés	372282	19	420839	28
Décès Institutionnels	5223	0	5793	0
Décès Communautaires	3027	0	3179	0
Décès Totaux	8250	0	8972	0
Létalité Hospitalière	1.4%	0.0%	1.4%	0.0%
Létalité Globale	1.3%	0.0%	1.2%	0.0%

Departement	5 ans et +							
	Cumulatif jusqu'à la date sélectionnée (Journalier)							
	Cas Vus	Cas Hospitalisés	Exéatés	Décès Institutionnels	Décès Communautaires	Décès Totaux	Létalité Hospitalière	Létalité Globale
Artibonite	116020 (7)	45331 (2)	44581 (2)	750 (0)	602 (0)	1352 (0)	1.7%	1.2%
Centre	68553 (10)	35953 (7)	35514 (7)	439 (0)	317 (0)	756 (0)	1.2%	1.1%
Grande Anse	27529 (1)	20125 (1)	19676 (1)	449 (0)	557 (0)	1006 (0)	2.2%	3.6%
Nippes	8922 (0)	6584 (0)	6445 (0)	139 (0)	131 (0)	270 (0)	2.1%	3.0%
Nord	68517 (0)	61369 (0)	60353 (0)	1016 (0)	120 (0)	1136 (0)	1.7%	1.7%
Nord Ouest	29359 (4)	19138 (4)	18850 (4)	288 (0)	135 (0)	423 (0)	1.5%	1.4%
Nord Est	30494 (0)	19819 (0)	19615 (0)	204 (0)	182 (0)	386 (0)	1.0%	1.3%
Ouest**	78242 (1)	53114 (1)	52406 (1)	708 (0)	271 (0)	980 (0)	1.3%	1.2%
Port-au-Prince***	169383 (4)	84158 (4)	83431 (4)	727 (0)	307 (0)	1033 (0)	0.9%	0.6%
Sud	32951 (0)	21821 (0)	21531 (0)	290 (0)	76 (0)	366 (0)	1.3%	1.1%
Sud Est	11765 (0)	10093 (0)	9880 (0)	213 (0)	329 (0)	542 (0)	2.1%	4.5%

Departement	Tout âge							
	Cumulatif jusqu'à la date sélectionnée (Journalier)							
	Cas Vus	Cas Hospitalisés	Exéatés	Décès Institutionnels	Décès Communautaires	Décès Totaux	Létalité Hospitalière	Létalité Globale
Artibonite	137991 (9)	53009 (2)	52173 (2)	836 (0)	602 (0)	1438 (0)	1.6%	1.0%
Centre	81843 (16)	42947 (12)	42469 (12)	478 (0)	333 (0)	811 (0)	1.1%	1.0%
Grande Anse	30101 (1)	21782 (1)	21292 (1)	490 (0)	585 (0)	1075 (0)	2.2%	3.5%
Nippes	9574 (0)	7083 (0)	6935 (0)	148 (0)	135 (0)	283 (0)	2.1%	2.9%
Nord	74620 (0)	66342 (0)	65286 (0)	1056 (0)	124 (0)	1180 (0)	1.6%	1.6%
Nord Ouest	33489 (4)	21866 (4)	21520 (4)	346 (0)	146 (0)	492 (0)	1.6%	1.5%
Nord Est	35458 (0)	22457 (0)	22234 (0)	223 (0)	197 (0)	420 (0)	1.0%	1.2%
Ouest**	92433 (1)	62562 (1)	61735 (1)	827 (0)	308 (0)	1135 (0)	1.3%	1.2%
Port-au-Prince***	200849 (8)	93903 (8)	93050 (8)	853 (0)	332 (0)	1184 (0)	0.9%	0.6%
Sud	35753 (0)	23693 (0)	23383 (0)	310 (0)	82 (0)	392 (0)	1.3%	1.1%
Sud Est	12746 (0)	10931 (0)	10704 (0)	227 (0)	335 (0)	562 (0)	2.1%	4.3%

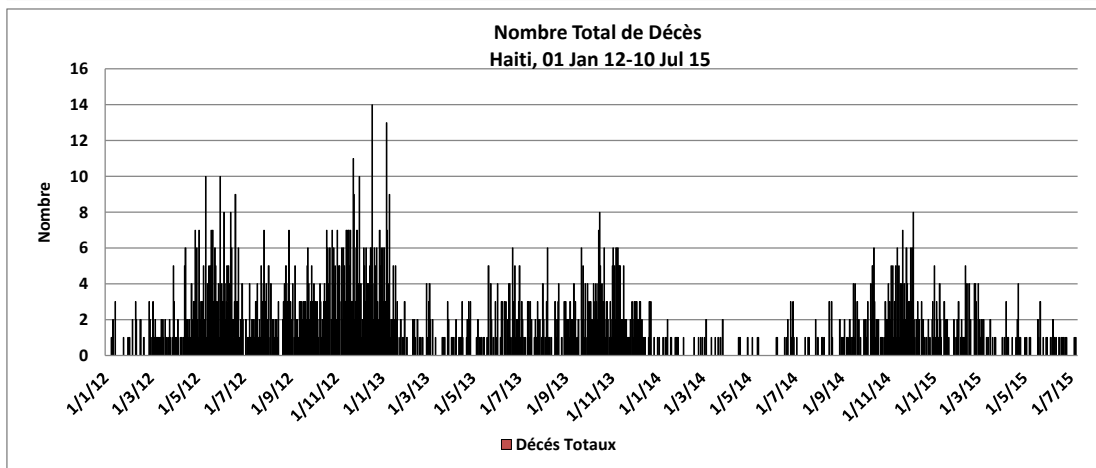
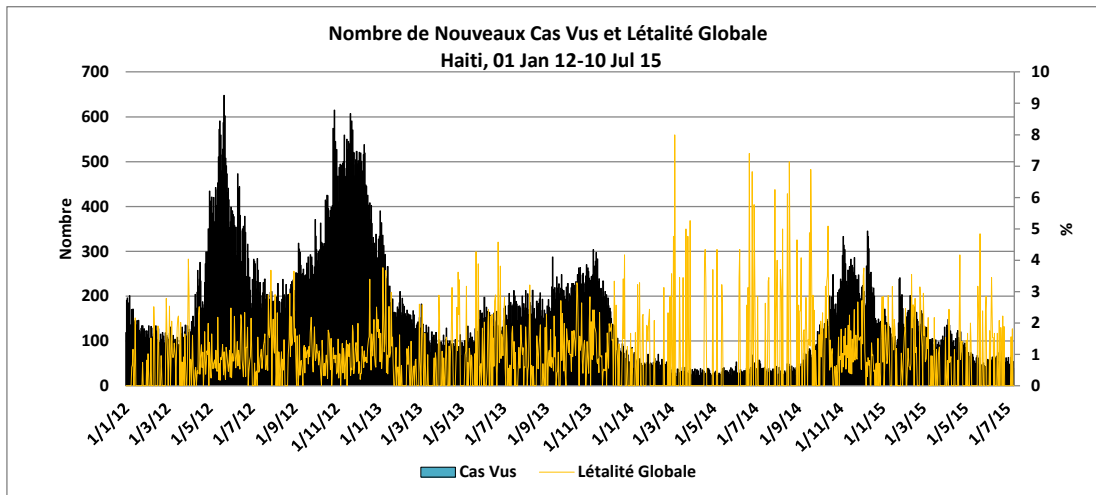
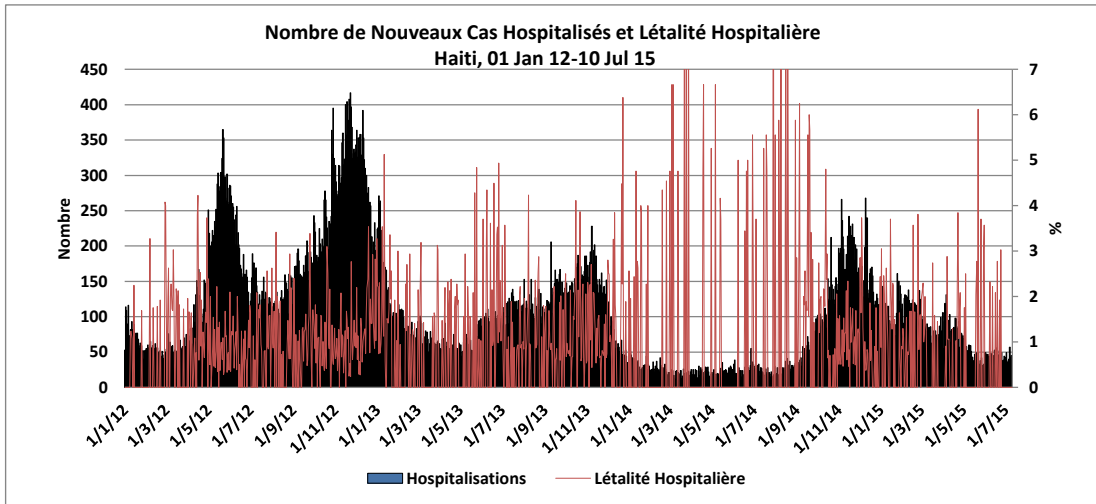
\*\* Sans Port-au-Prince

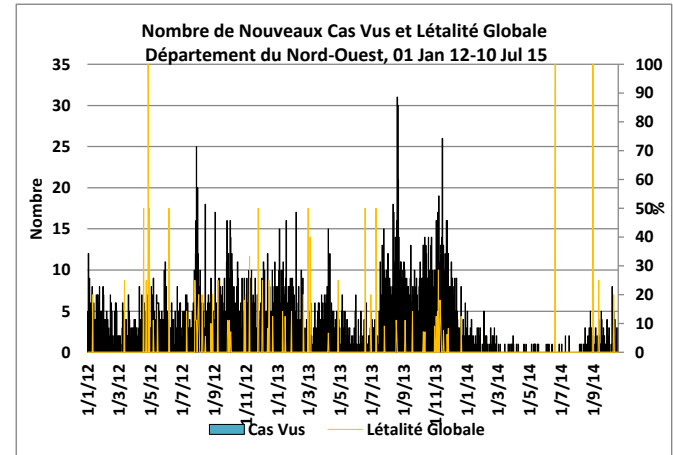
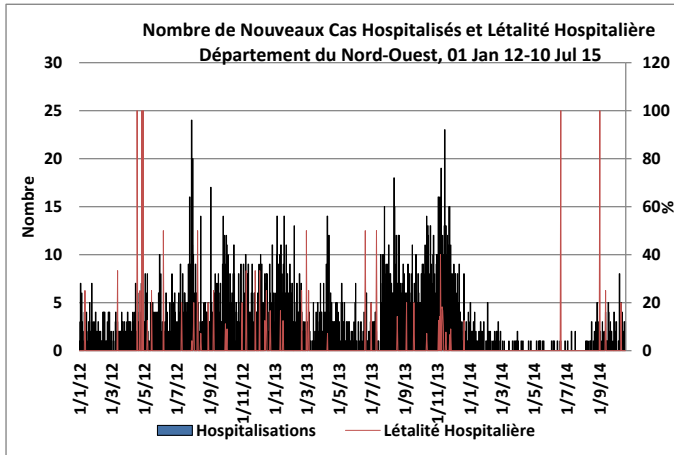
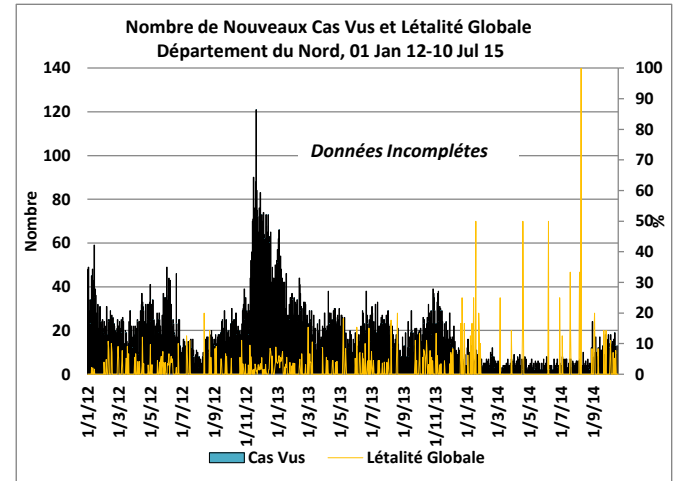
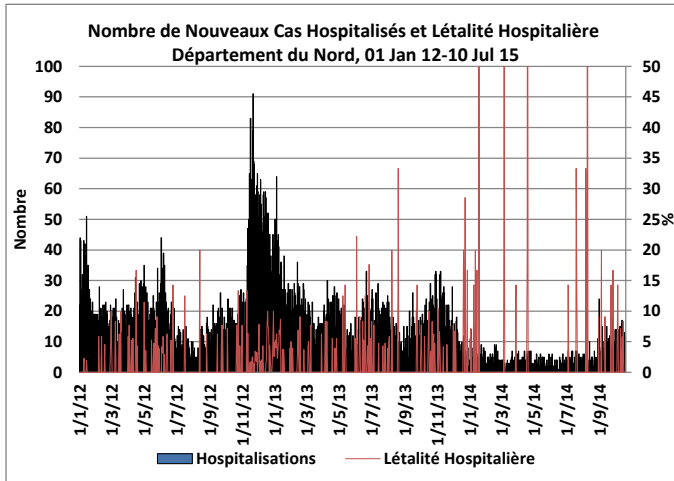
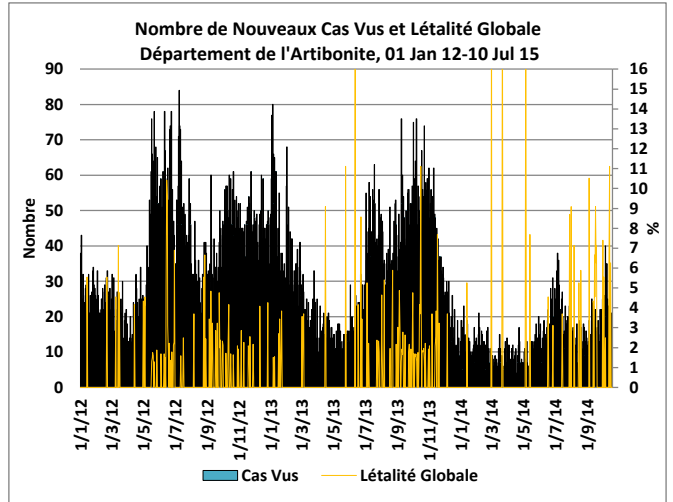
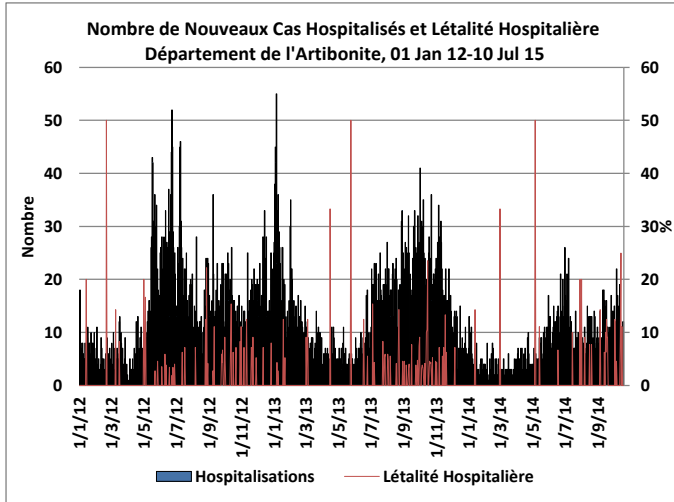
\* Non Rapportées

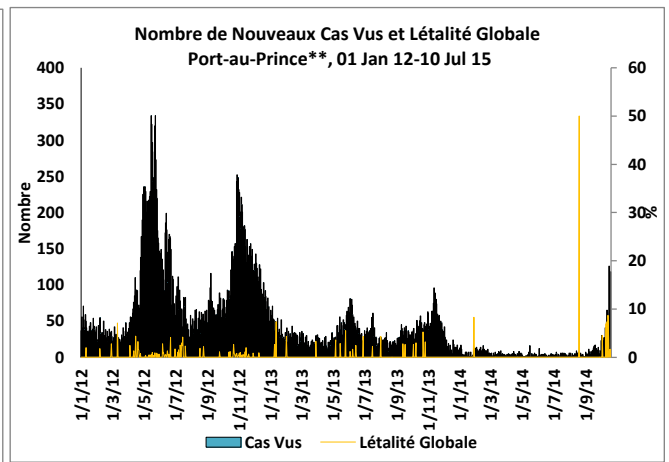
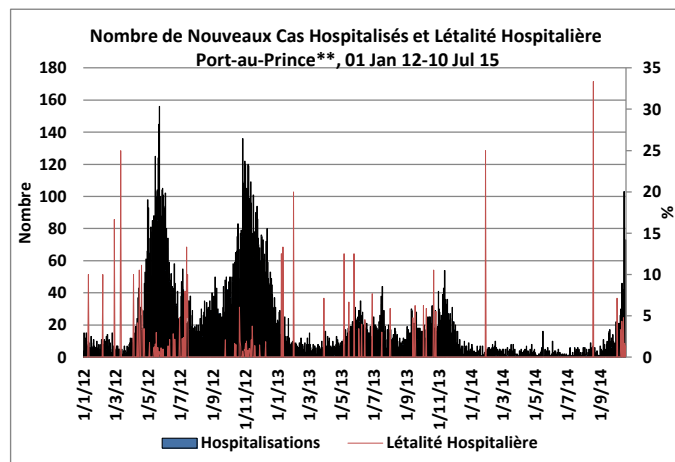
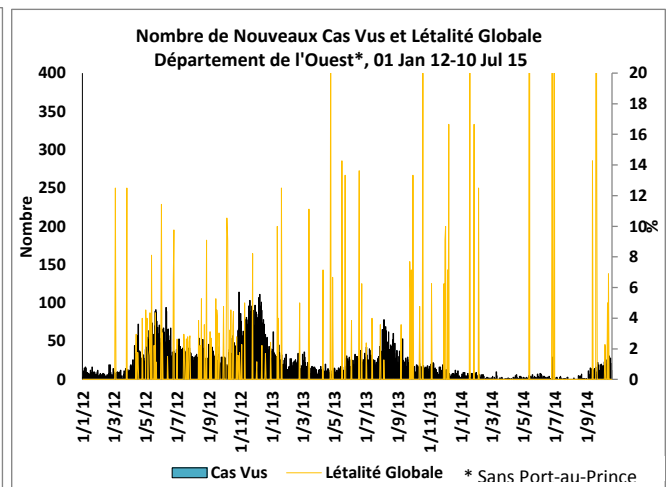
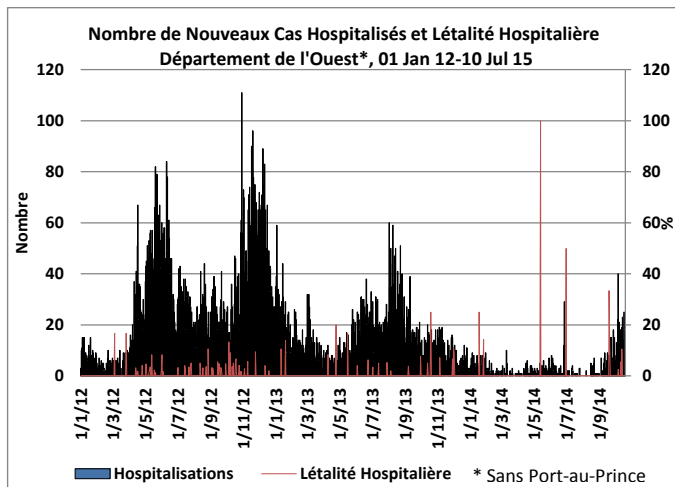
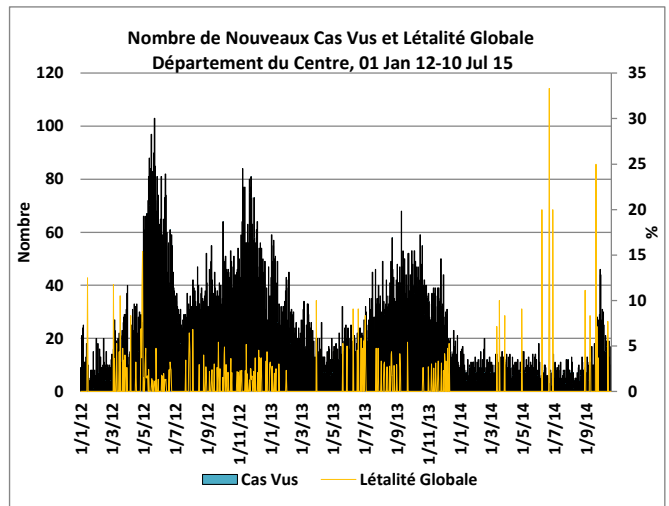
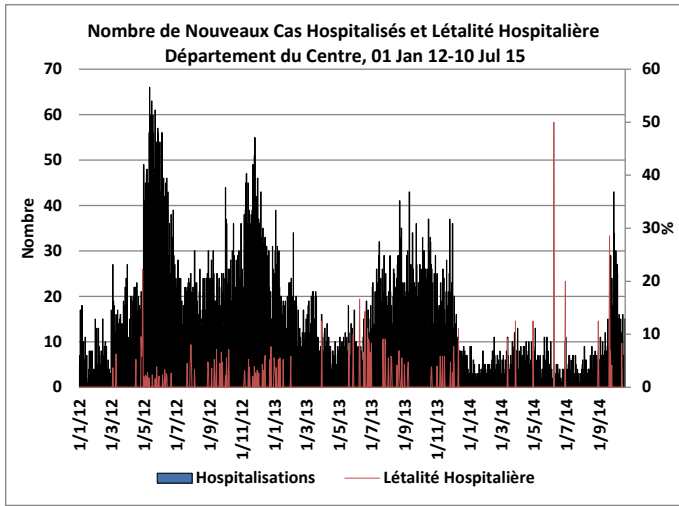
\*\*\* Port-au-Prince: Carrefour, Cité Soleil, Delmas, Kenscoff, Petion Ville, Port-au-Prince, et Tabarre

( ) : Nombre de Nouveaux Cas

" " Données Incomplètes "







\*\* Port-au-Prince: Carrefour, Cité Soleil, Delmas, Kenscoff, Petion Ville, Port-au-Prince, et Tabarre

\*\* Port-au-Prince: Carrefour, Cité Soleil, Delmas, Kenscoff, Petion Ville, Port-au-Prince, et Tabarre

