



	5 ans et +		Tout âge	
	Cumulatif jusqu'à la date sélectionnée	Journalier	Cumulatif jusqu'à la date sélectionnée	Journalier
Cas Vus	678424	77	790840	104
Cas Hospitalisés	408157	60	463811	79
Exéatés	402670	60	457719	79
Décès Institutionnels	5487	0	6092	0
Décès Communautaires	3141	0	3301	0
Décès Totaux	8628	0	9393	0
Létalité Hospitalière	1.3%	0.0%	1.3%	0.0%
Létalité Globale	1.3%	0.0%	1.2%	0.0%

Departement	5 ans et +							
	Cumulatif jusqu'à la date sélectionnée (Journalier)							
	Cas Vus	Cas Hospitalisés	Exéatés	Décès Institutionnels	Décès Communautaires	Décès Totaux	Létalité Hospitalière	Létalité Globale
Artibonite	121071 (20)	48060 (9)	47280 (9)	780 (0)	613 (0)	1393 (0)	1.6%	1.1%
Centre	73996 (24)	40702 (23)	40234 (23)	468 (0)	322 (0)	790 (0)	1.1%	1.1%
Grande Anse	28934 (5)	21411 (5)	20951 (5)	460 (0)	577 (0)	1037 (0)	2.1%	3.5%
Nippes	9535 (1)	7119 (1)	6964 (1)	155 (0)	138 (0)	294 (0)	2.2%	3.0%
Nord	73373 (3)	65924 (3)	64840 (3)	1084 (0)	129 (0)	1213 (0)	1.6%	1.7%
Nord Ouest	31603 (0)	21321 (0)	21009 (0)	312 (0)	163 (0)	475 (0)	1.5%	1.5%
Nord Est	31261 (2)	20580 (2)	20367 (2)	213 (0)	182 (0)	395 (0)	1.0%	1.3%
Ouest**	82984 (2)	57107 (2)	56380 (2)	727 (0)	283 (0)	1011 (0)	1.3%	1.2%
Port-au-Prince***	177613 (20)	90967 (15)	90215 (15)	752 (0)	310 (0)	1061 (0)	0.8%	0.6%
Sud	34542 (0)	23410 (0)	23113 (0)	297 (0)	80 (0)	377 (0)	1.3%	1.1%
Sud Est	13276 (0)	11556 (0)	11317 (0)	239 (0)	344 (0)	583 (0)	2.1%	4.3%

Departement	Tout âge							
	Cumulatif jusqu'à la date sélectionnée (Journalier)							
	Cas Vus	Cas Hospitalisés	Exéatés	Décès Institutionnels	Décès Communautaires	Décès Totaux	Létalité Hospitalière	Létalité Globale
Artibonite	144412 (30)	56369 (12)	55498 (12)	871 (0)	613 (0)	1484 (0)	1.5%	1.0%
Centre	89039 (26)	49104 (25)	48589 (25)	515 (0)	339 (0)	854 (0)	1.0%	1.0%
Grande Anse	31639 (5)	23191 (5)	22689 (5)	502 (0)	605 (0)	1107 (0)	2.2%	3.4%
Nippes	10225 (1)	7649 (1)	7484 (1)	165 (0)	142 (0)	307 (0)	2.2%	3.0%
Nord	80402 (4)	71749 (4)	70621 (4)	1128 (0)	134 (0)	1262 (0)	1.6%	1.6%
Nord Ouest	35983 (0)	24279 (0)	23907 (0)	372 (0)	175 (0)	547 (0)	1.5%	1.5%
Nord Est	36395 (2)	23385 (2)	23152 (2)	233 (0)	198 (0)	431 (0)	1.0%	1.2%
Ouest**	98928 (5)	67706 (5)	66855 (5)	851 (0)	322 (0)	1173 (0)	1.3%	1.2%
Port-au-Prince***	211055 (31)	102274 (25)	101391 (25)	883 (0)	335 (0)	1217 (0)	0.9%	0.6%
Sud	37550 (0)	25488 (0)	25171 (0)	317 (0)	86 (0)	403 (0)	1.2%	1.1%
Sud Est	14428 (0)	12554 (0)	12297 (0)	257 (0)	352 (0)	609 (0)	2.0%	4.1%

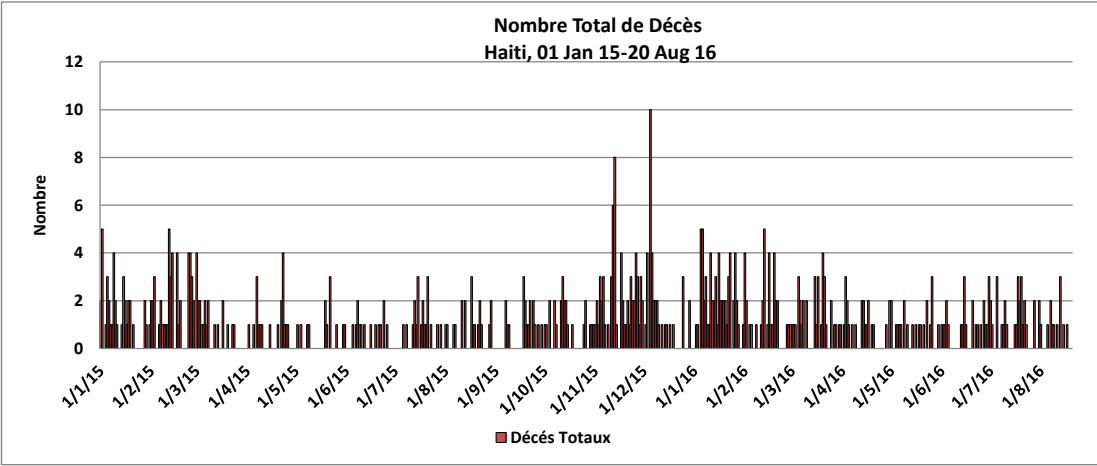
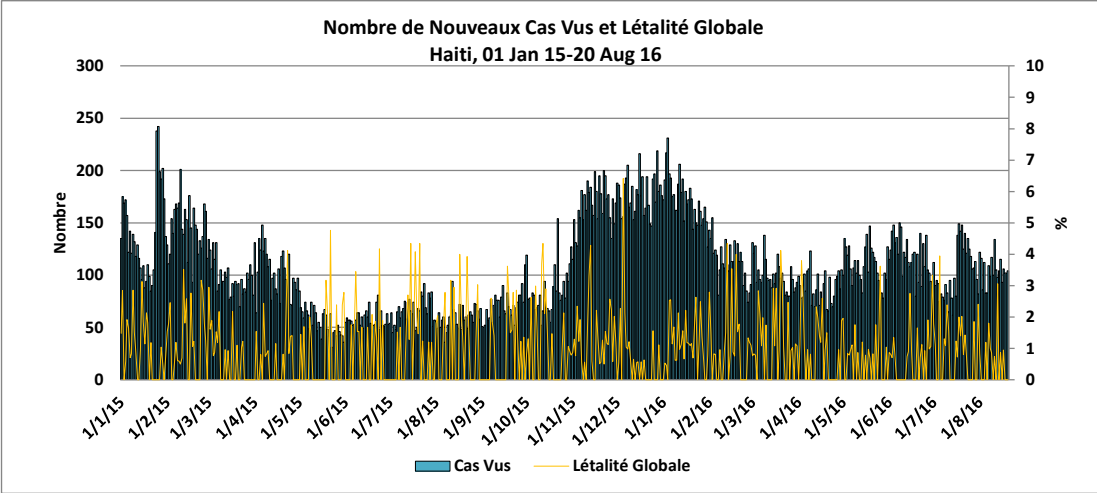
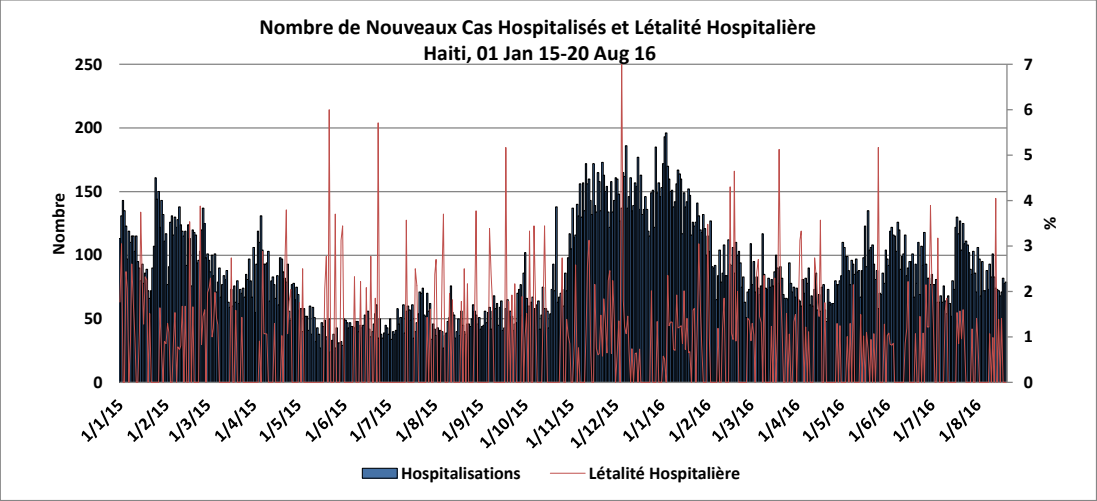
** Sans Port-au-Prince

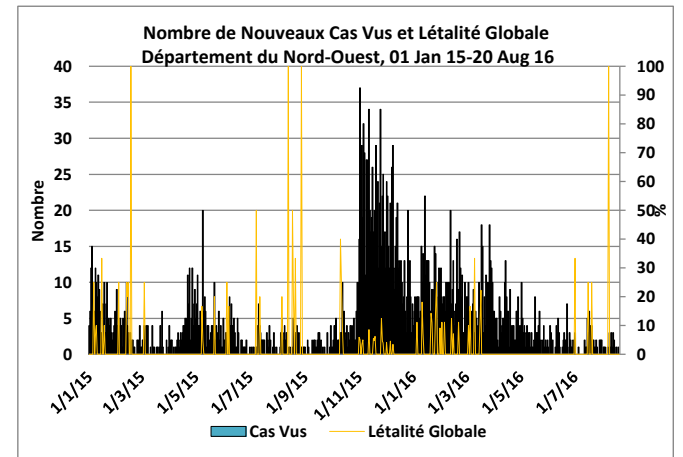
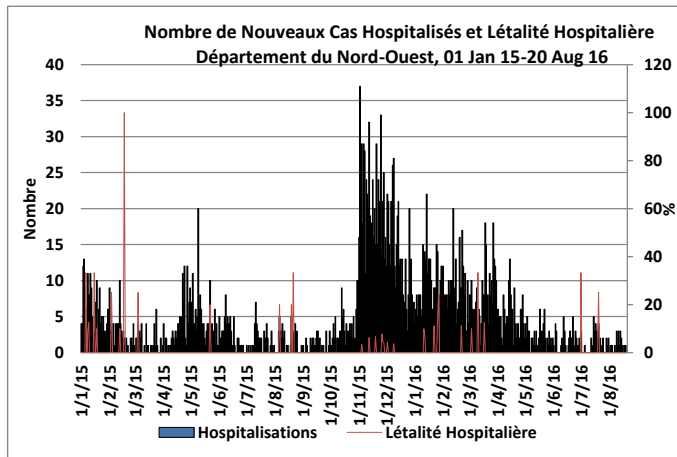
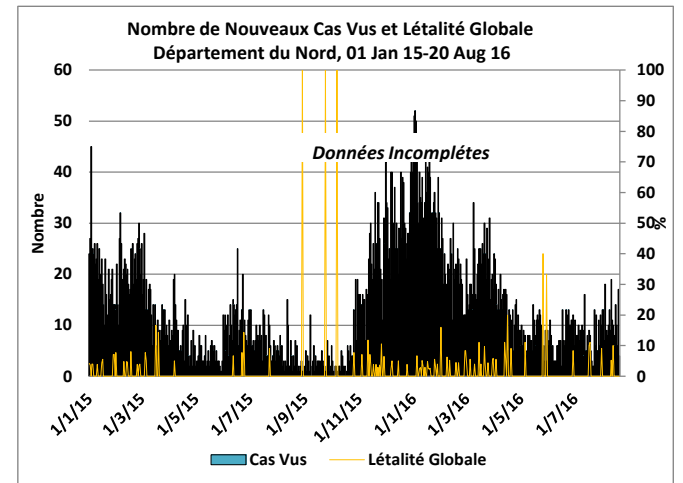
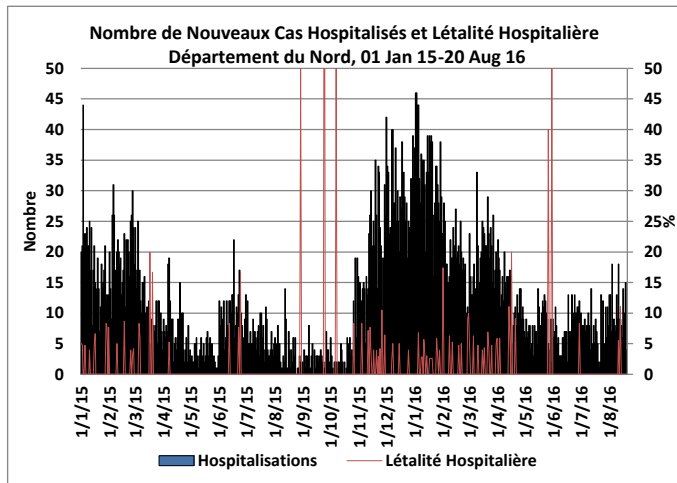
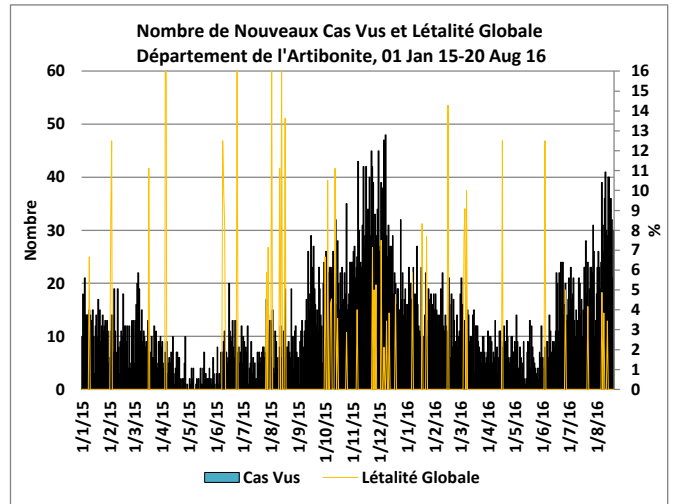
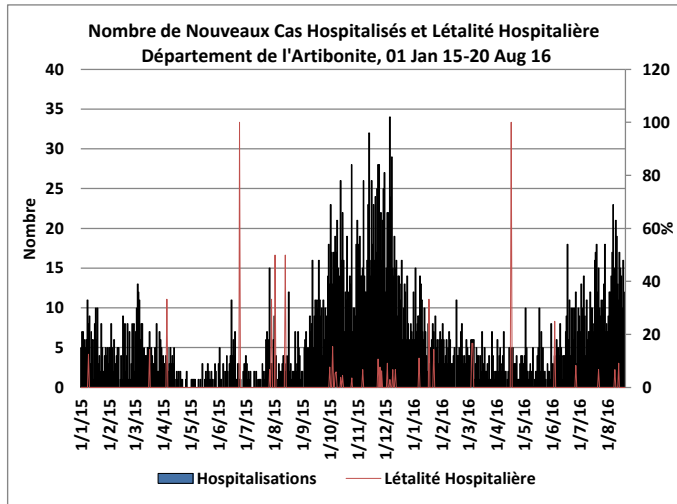
* Non Rapportées

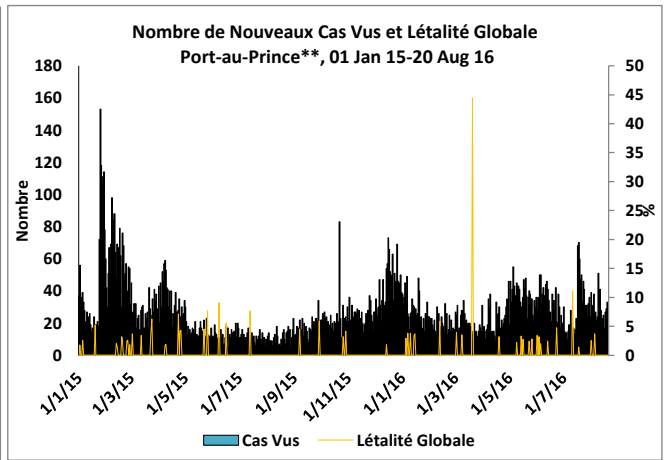
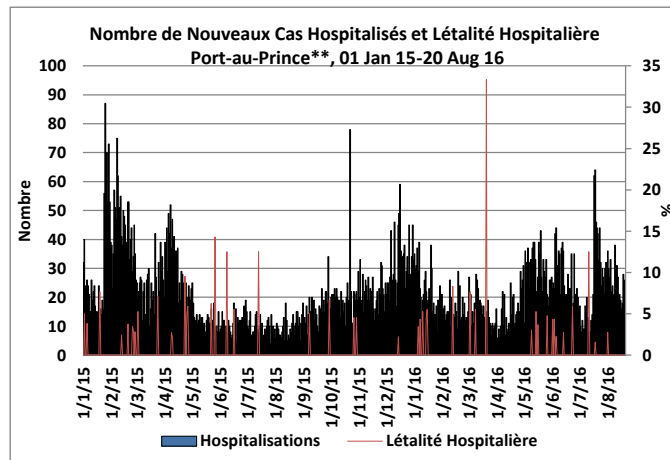
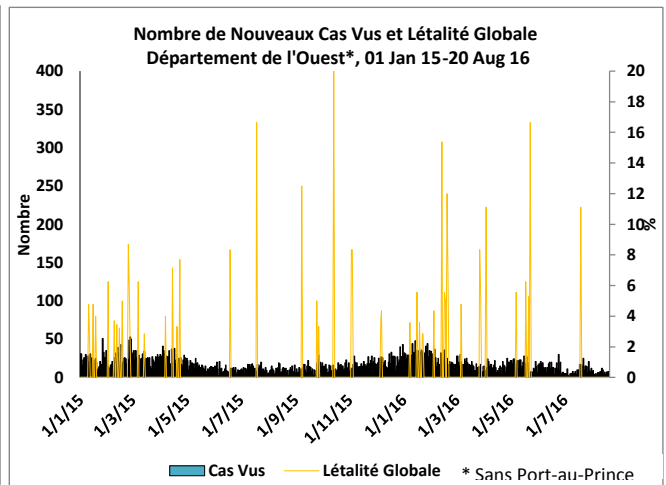
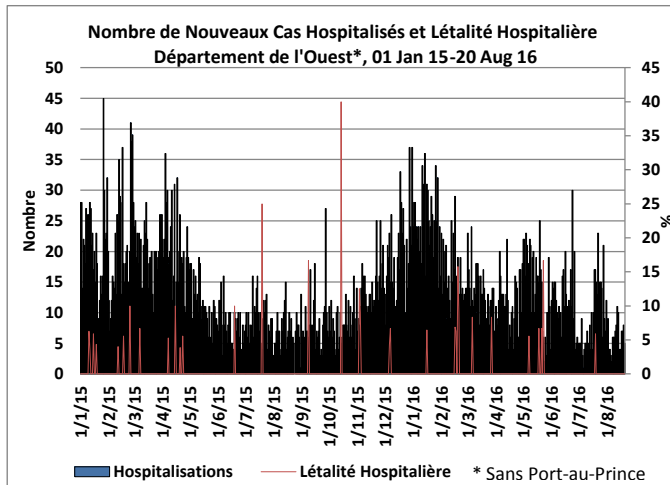
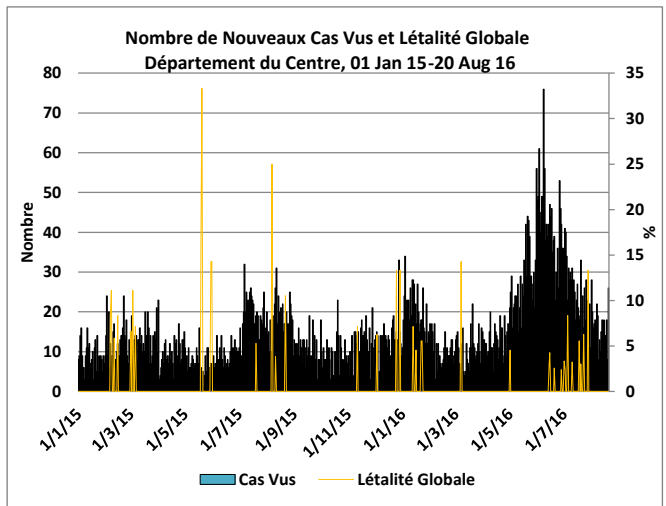
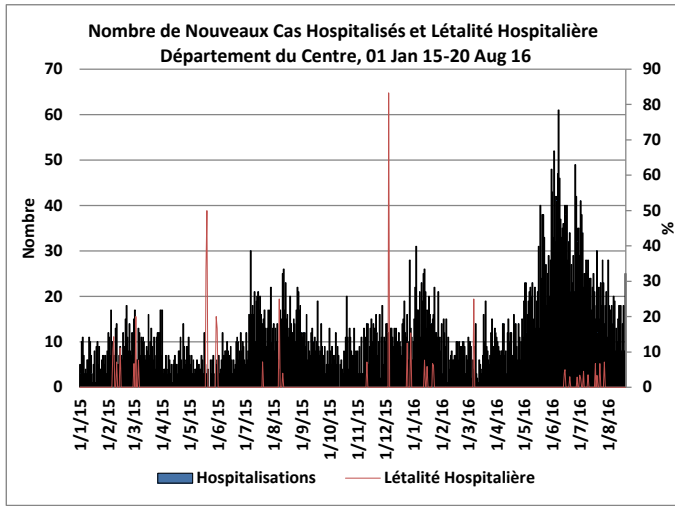
*** Port-au-Prince: Carrefour, Cité Soleil, Delmas, Kenscoff, Petion Ville, Port-au-Prince, et Tabarre

() : Nombre de Nouveaux Cas

" " Données Incomplètes "







** Port-au-Prince: Carrefour, Cité Soleil, Delmas, Kenscoff, Petion Ville, Port-au-Prince, et Tabarre

** Port-au-Prince: Carrefour, Cité Soleil, Delmas, Kenscoff, Petion Ville, Port-au-Prince, et Tabarre

