



	5 ans et +		Tout âge	
	Cumulatif jusqu'à la date sélectionnée	Journalier	Cumulatif jusqu'à la date sélectionnée	Journalier
Cas Vus	660817	113	768970	142
Cas Hospitalisés	393821	93	446386	112
Exéatés	388457	93	440435	112
Décès Institutionnels	5364	0	5951	0
Décès Communautaires	3094	0	3250	0
Décès Totaux	8458	0	9201	0
Létalité Hospitalière	1.4%	0.0%	1.3%	0.0%
Létalité Globale	1.3%	0.0%	1.2%	0.0%

Departement	5 ans et +							
	Cumulatif jusqu'à la date sélectionnée (Journalier)							
	Cas Vus	Cas Hospitalisés	Exéatés	Décès Institutionnels	Décès Communautaires	Décès Totaux	Létalité Hospitalière	Létalité Globale
Artibonite	118882 (11)	47272 (5)	46499 (5)	773 (0)	610 (0)	1383 (0)	1.6%	1.2%
Centre	70694 (13)	37787 (10)	37339 (10)	448 (0)	320 (0)	768 (0)	1.2%	1.1%
Grande Anse	28612 (3)	21148 (3)	20690 (3)	458 (0)	574 (0)	1032 (0)	2.2%	3.5%
Nippes	9120 (0)	6761 (0)	6619 (0)	142 (0)	134 (0)	276 (0)	2.1%	3.0%
Nord	71194 (26)	63869 (24)	62814 (24)	1055 (0)	122 (0)	1177 (0)	1.7%	1.7%
Nord Ouest	30777 (11)	20515 (11)	20209 (11)	306 (0)	153 (0)	459 (0)	1.5%	1.5%
Nord Est	30676 (0)	19994 (0)	19789 (0)	205 (0)	182 (0)	387 (0)	1.0%	1.3%
Ouest**	80654 (22)	55088 (15)	54374 (15)	714 (0)	276 (0)	991 (0)	1.3%	1.2%
Port-au-Prince***	173195 (22)	87423 (20)	86685 (20)	738 (0)	307 (0)	1044 (0)	0.8%	0.6%
Sud	33955 (2)	22827 (2)	22534 (2)	293 (0)	77 (0)	370 (0)	1.3%	1.1%
Sud Est	12839 (3)	11137 (3)	10905 (3)	232 (0)	339 (0)	571 (0)	2.1%	4.3%

Departement	Tout âge							
	Cumulatif jusqu'à la date sélectionnée (Journalier)							
	Cas Vus	Cas Hospitalisés	Exéatés	Décès Institutionnels	Décès Communautaires	Décès Totaux	Létalité Hospitalière	Létalité Globale
Artibonite	141711 (16)	55494 (7)	54632 (7)	862 (0)	610 (0)	1472 (0)	1.6%	1.0%
Centre	84638 (14)	45279 (10)	44790 (10)	489 (0)	336 (0)	825 (0)	1.1%	1.0%
Grande Anse	31274 (3)	22891 (3)	22391 (3)	500 (0)	602 (0)	1102 (0)	2.2%	3.5%
Nippes	9788 (0)	7275 (0)	7124 (0)	151 (0)	138 (0)	289 (0)	2.1%	2.9%
Nord	77813 (32)	69321 (29)	68226 (29)	1095 (0)	127 (0)	1222 (0)	1.6%	1.6%
Nord Ouest	35108 (12)	23440 (12)	23074 (12)	366 (0)	165 (0)	531 (0)	1.6%	1.5%
Nord Est	35656 (0)	22647 (0)	22422 (0)	225 (0)	197 (0)	422 (0)	1.0%	1.2%
Ouest**	95878 (35)	65181 (24)	64344 (24)	837 (0)	314 (0)	1151 (0)	1.3%	1.2%
Port-au-Prince***	205529 (24)	97880 (21)	97016 (21)	864 (0)	332 (0)	1195 (0)	0.9%	0.6%
Sud	36888 (3)	24830 (3)	24517 (3)	313 (0)	83 (0)	396 (0)	1.3%	1.1%
Sud Est	13939 (3)	12091 (3)	11841 (3)	250 (0)	346 (0)	596 (0)	2.1%	4.2%

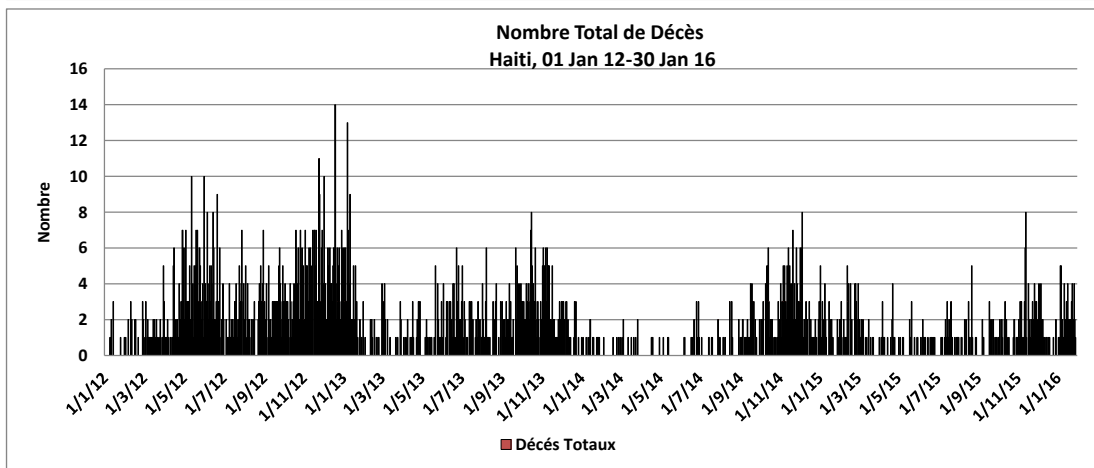
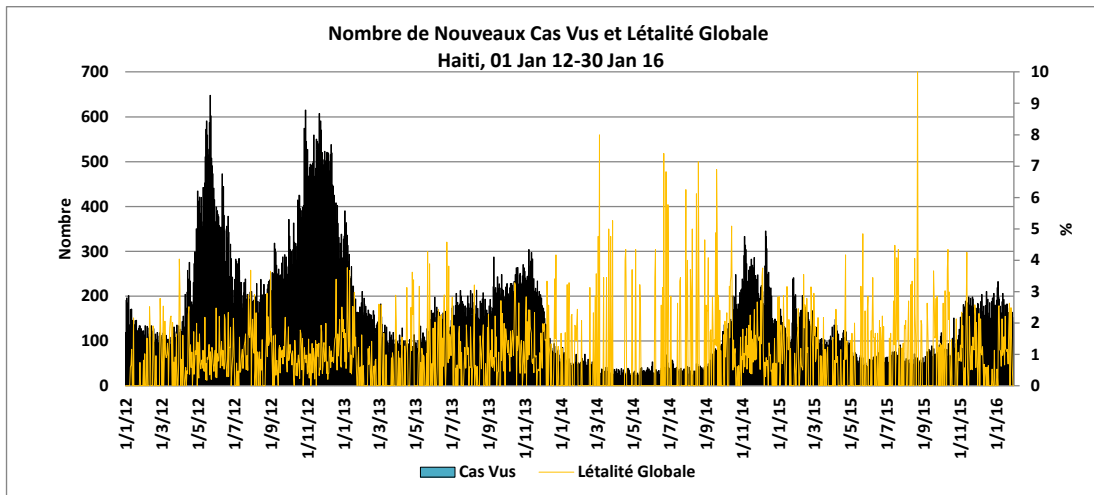
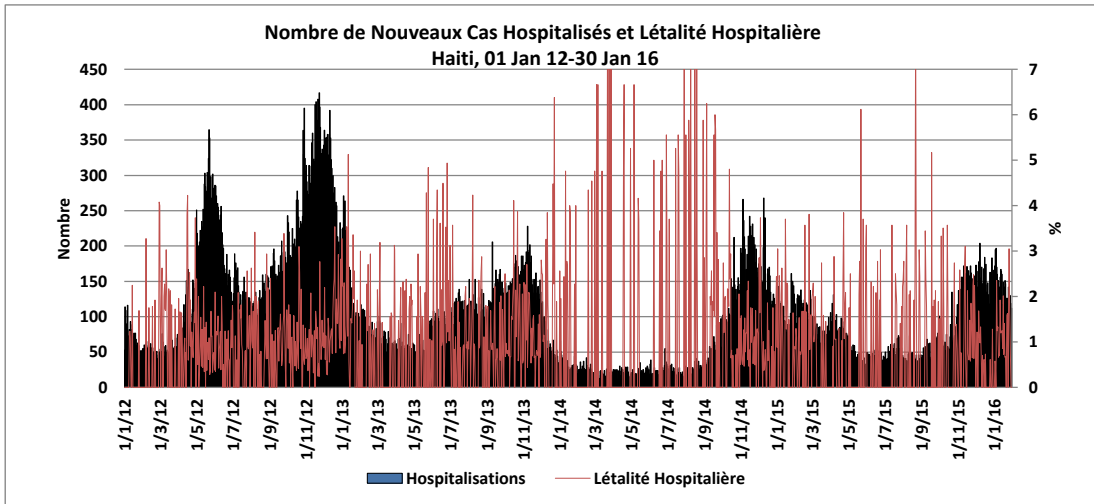
** Sans Port-au-Prince

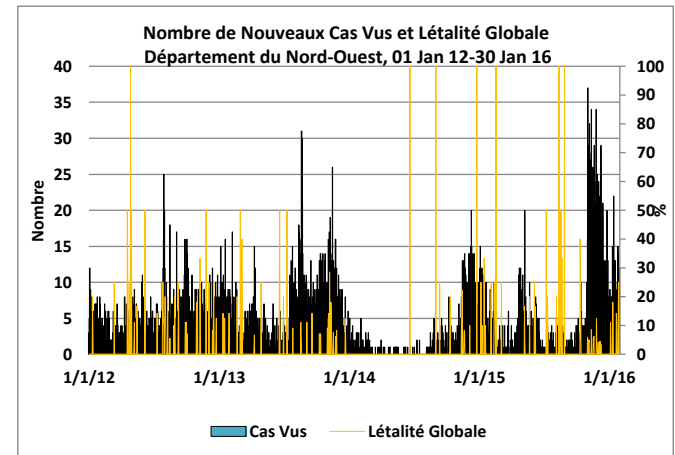
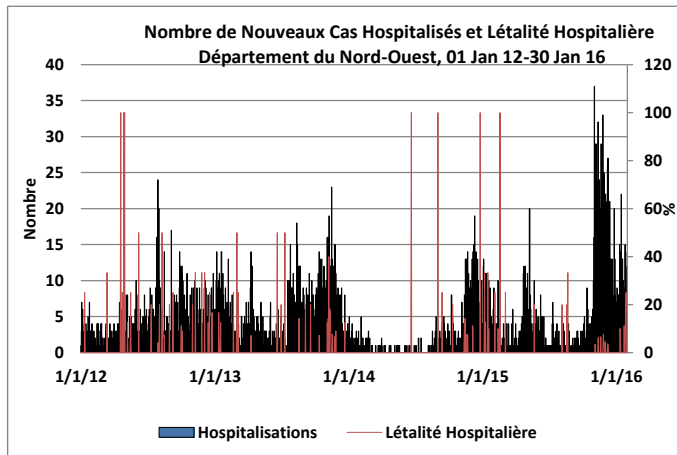
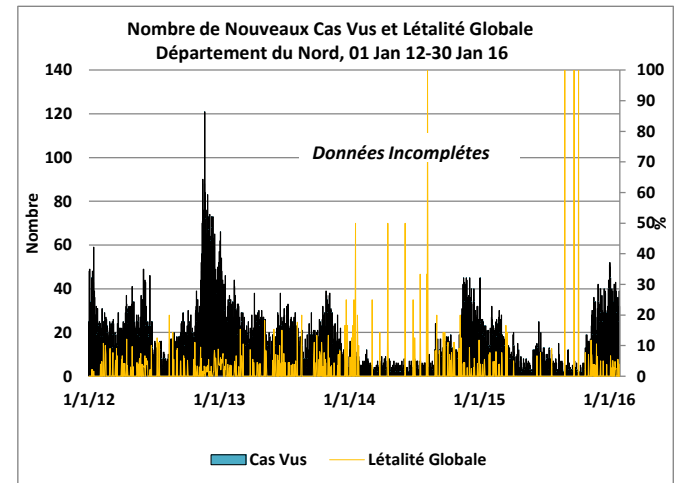
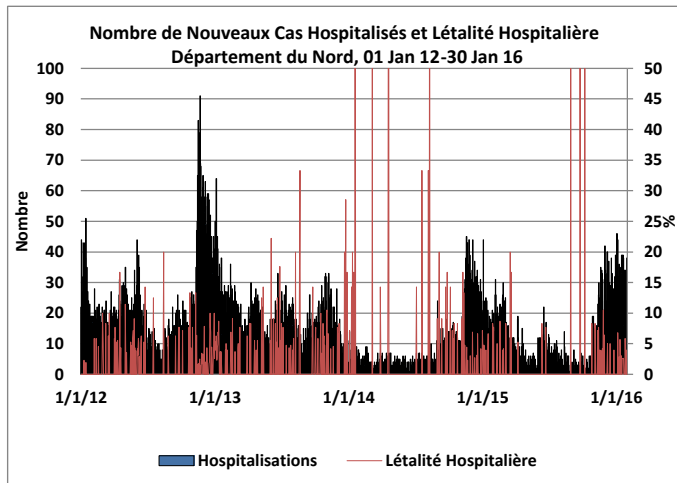
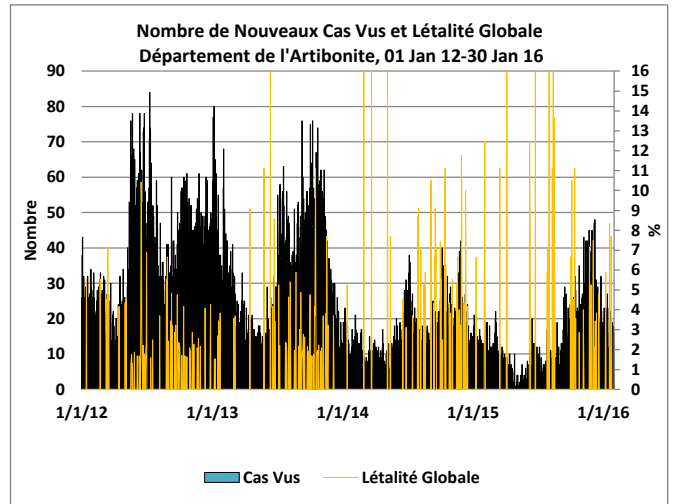
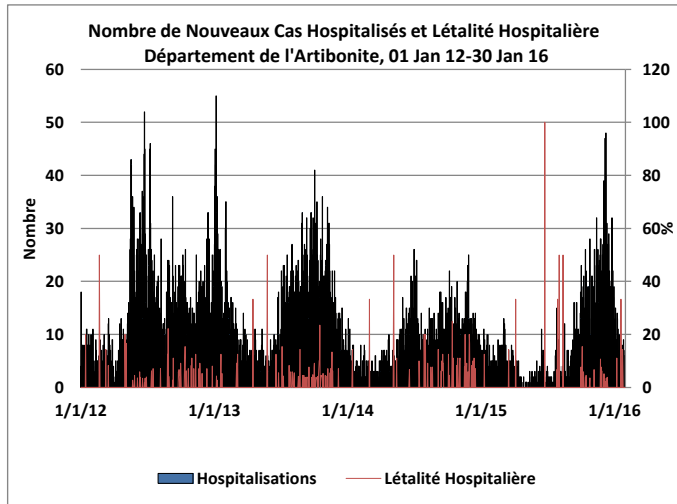
* Non Rapportées

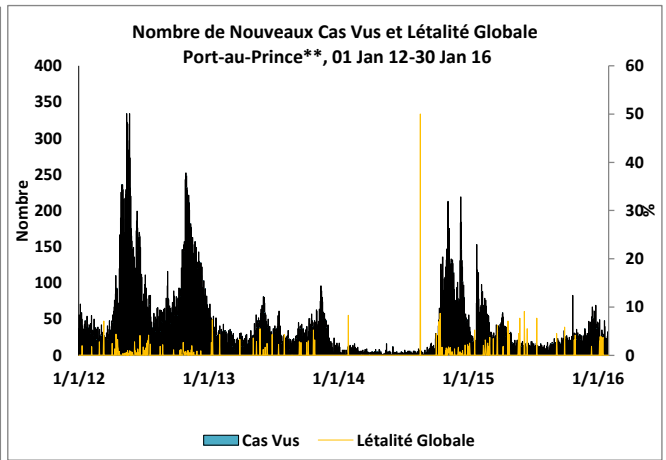
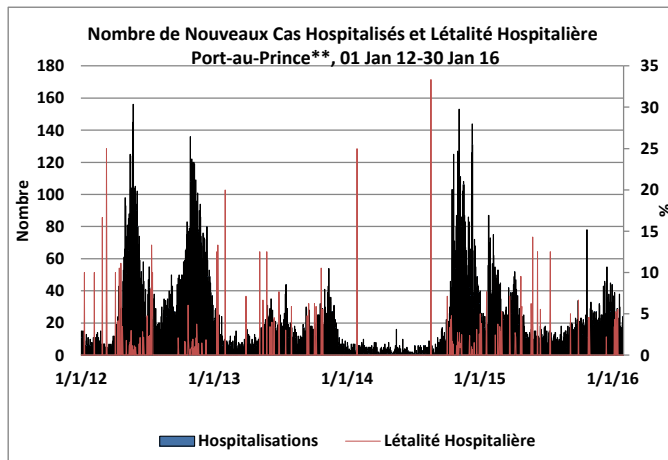
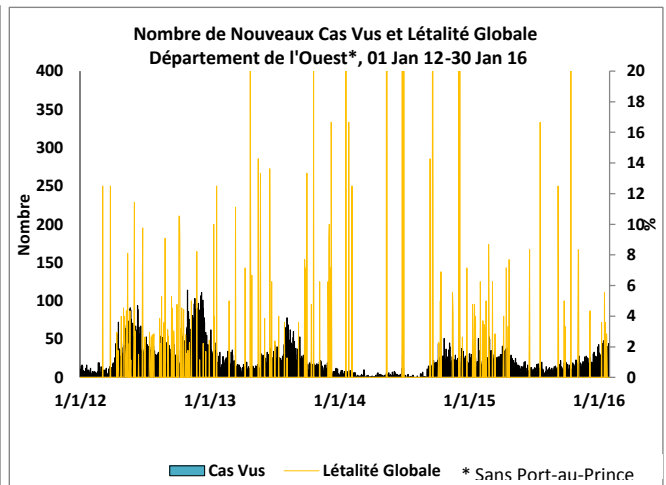
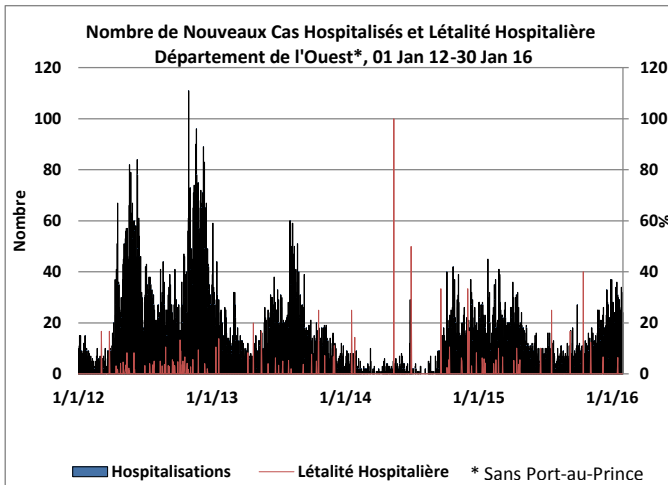
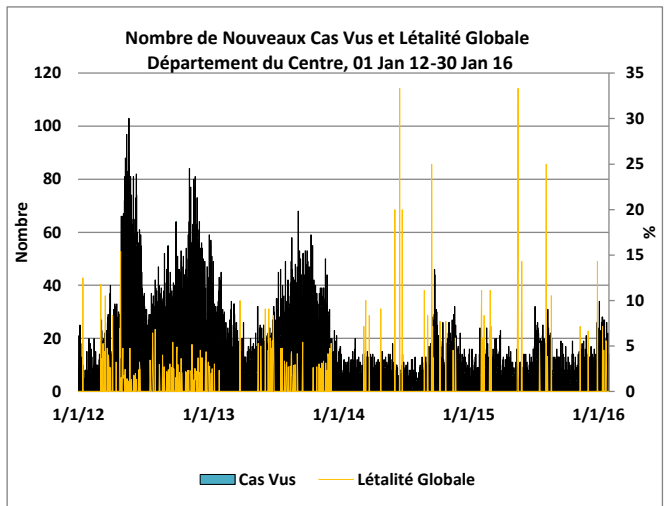
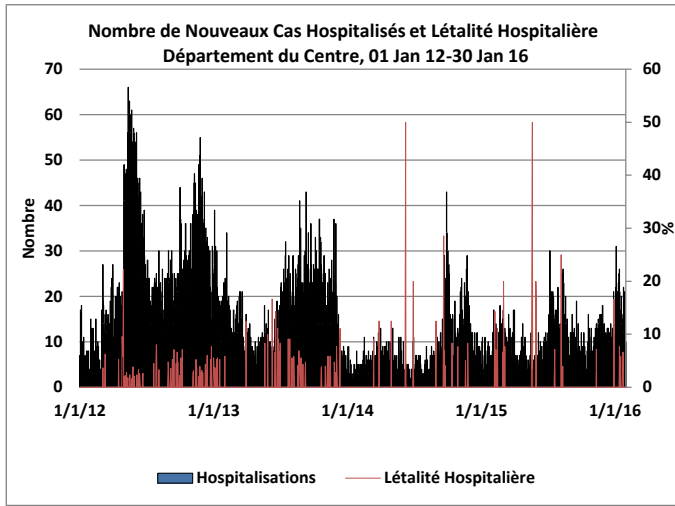
*** Port-au-Prince: Carrefour, Cité Soleil, Delmas, Kenscoff, Petion Ville, Port-au-Prince, et Tabarre

() : Nombre de Nouveaux Cas

" " Données Incomplètes "







** Port-au-Prince: Carrefour, Cité Soleil, Delmas, Kenscoff, Petion Ville, Port-au-Prince, et Tabarre

** Port-au-Prince: Carrefour, Cité Soleil, Delmas, Kenscoff, Petion Ville, Port-au-Prince, et Tabarre

