



	5 ans et +		Tout âge	
	Cumulatif jusqu'à la date sélectionnée	Journalier	Cumulatif jusqu'à la date sélectionnée	Journalier
Cas Vus	607865	20	703510	22
Cas Hospitalisés	350475	18	393912	19
Exéatés	345504	17	388409	18
Décès Institutionnels	4971	1	5503	1
Décès Communautaires	2915	0	3059	0
Décès Totaux	7886	1	8562	1
Létalité Hospitalière	1.4%	5.6%	1.4%	5.3%
Létalité Globale	1.3%	5.0%	1.2%	4.5%

Departement	5 ans et +							
	Cumulatif jusqu'à la date sélectionnée (Journalier)							
	Cas Vus	Cas Hospitalisés	Exéatés	Décès Institutionnels	Décès Communautaires	Décès Totaux	Létalité Hospitalière	Létalité Globale
Artibonite	111699 (10)	42904 (10)	42196 (10)	708 (0)	590 (0)	1298 (0)	1.7%	1.2%
Centre	65228 (4)	33370 (2)	32947 (1)	423 (1)	314 (0)	737 (1)	1.3%	1.1%
Grande Anse	26766 (1)	19404 (1)	18970 (1)	434 (0)	543 (0)	977 (0)	2.2%	3.6%
Nippes	8409 (0)	6101 (0)	5970 (0)	131 (0)	124 (0)	255 (0)	2.1%	3.0%
Nord	64419 (2)	57596 (2)	56632 (2)	964 (0)	110 (0)	1074 (0)	1.7%	1.7%
Nord Ouest	28269 (1)	18094 (1)	17829 (1)	265 (0)	124 (0)	389 (0)	1.5%	1.4%
Nord Est	29860 (0)	19218 (0)	19021 (0)	197 (0)	178 (0)	375 (0)	1.0%	1.2%
Ouest**	73415 (1)	48983 (1)	48302 (1)	681 (0)	256 (0)	938 (0)	1.4%	1.3%
Port-au-Prince***	156858 (1)	74816 (1)	74130 (1)	686 (0)	292 (0)	978 (0)	0.9%	0.6%
Sud	31691 (0)	20563 (0)	20282 (0)	281 (0)	69 (0)	350 (0)	1.4%	1.1%
<b>Sud Est*</b>	<b>11056 (0)</b>	<b>9426 (0)</b>	<b>9225 (0)</b>	<b>201 (0)</b>	<b>315 (0)</b>	<b>516 (0)</b>	<b>2.1%</b>	<b>4.5%</b>

Departement	Tout âge							
	Cumulatif jusqu'à la date sélectionnée (Journalier)							
	Cas Vus	Cas Hospitalisés	Exéatés	Décès Institutionnels	Décès Communautaires	Décès Totaux	Létalité Hospitalière	Létalité Globale
Artibonite	132544 (10)	50070 (10)	49281 (10)	789 (0)	590 (0)	1379 (0)	1.6%	1.0%
Centre	77417 (5)	39591 (2)	39137 (1)	454 (1)	330 (0)	784 (1)	1.1%	1.0%
Grande Anse	29175 (1)	20912 (1)	20438 (1)	474 (0)	571 (0)	1045 (0)	2.3%	3.5%
Nippes	9006 (0)	6553 (0)	6414 (0)	139 (0)	126 (0)	265 (0)	2.1%	2.9%
Nord	69552 (2)	61709 (2)	60713 (2)	996 (0)	113 (0)	1109 (0)	1.6%	1.6%
Nord Ouest	32182 (1)	20616 (1)	20293 (1)	323 (0)	135 (0)	458 (0)	1.6%	1.4%
Nord Est	34666 (0)	21710 (0)	21496 (0)	214 (0)	192 (0)	406 (0)	1.0%	1.2%
Ouest**	85955 (2)	57369 (2)	56572 (2)	797 (0)	292 (0)	1089 (0)	1.4%	1.3%
Port-au-Prince***	186037 (1)	82872 (1)	82070 (1)	802 (0)	314 (0)	1116 (0)	1.0%	0.6%
Sud	34295 (0)	22237 (0)	21936 (0)	301 (0)	75 (0)	376 (0)	1.4%	1.1%
<b>Sud Est*</b>	<b>11989 (0)</b>	<b>10220 (0)</b>	<b>10005 (0)</b>	<b>215 (0)</b>	<b>321 (0)</b>	<b>536 (0)</b>	<b>2.1%</b>	<b>4.4%</b>

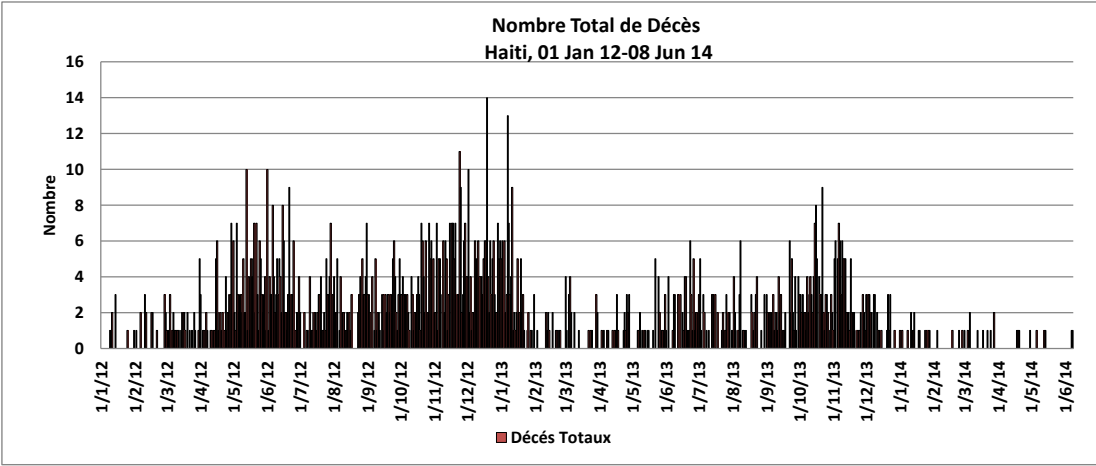
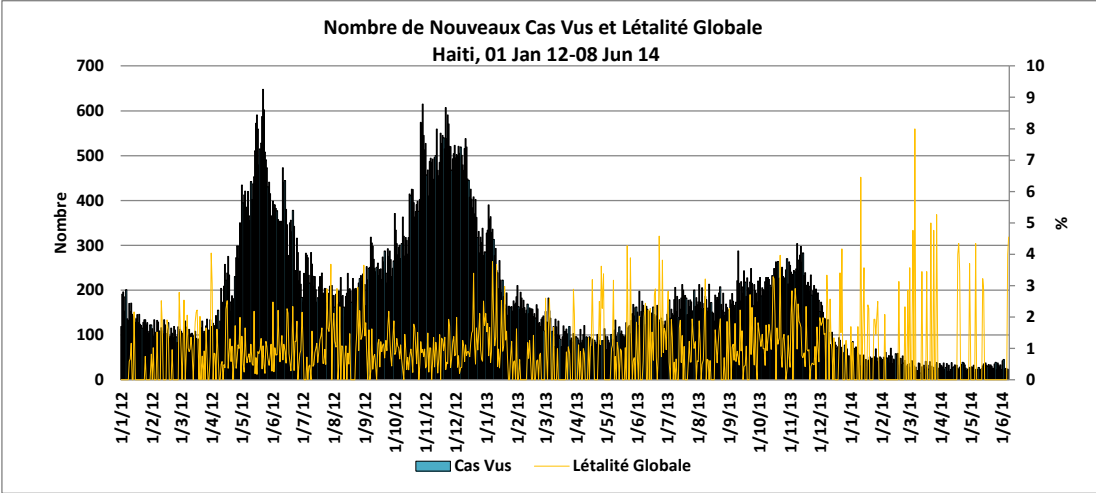
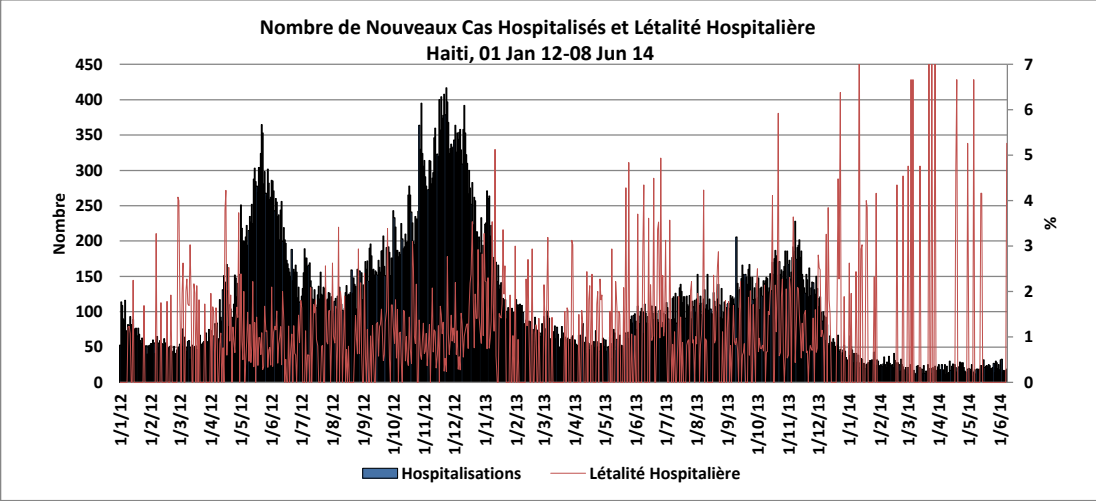
\*\* Sans Port-au-Prince

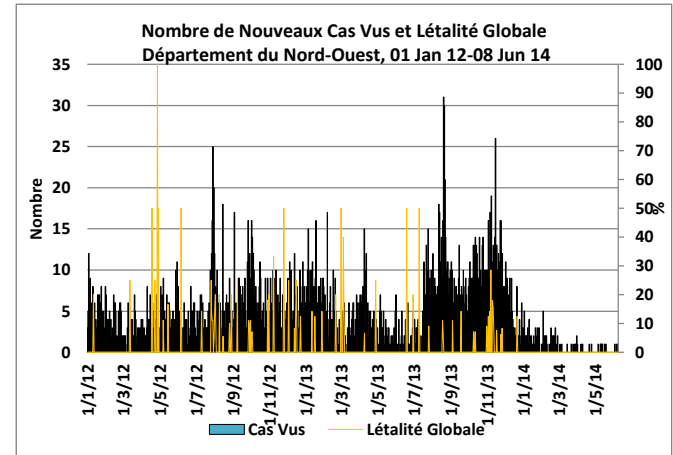
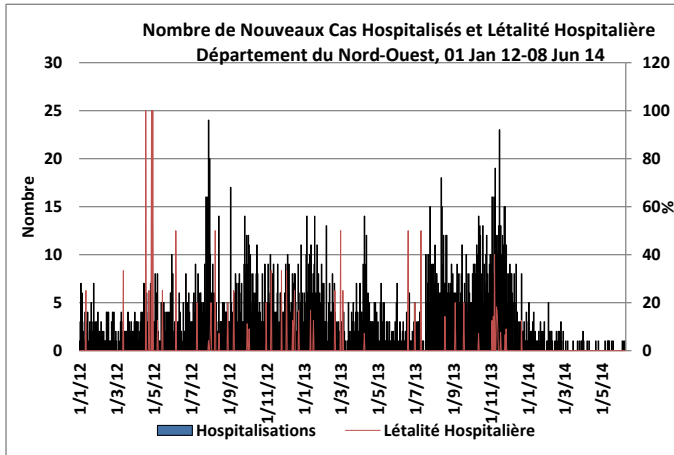
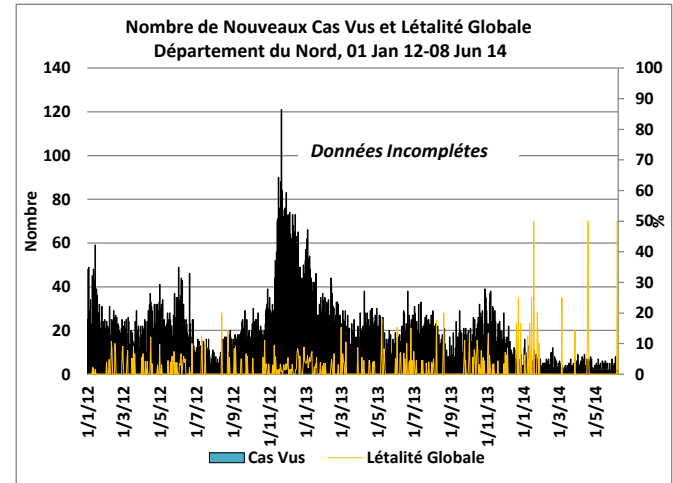
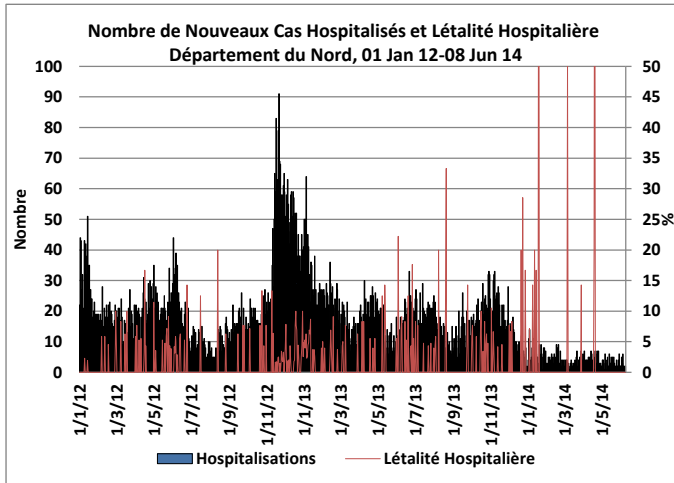
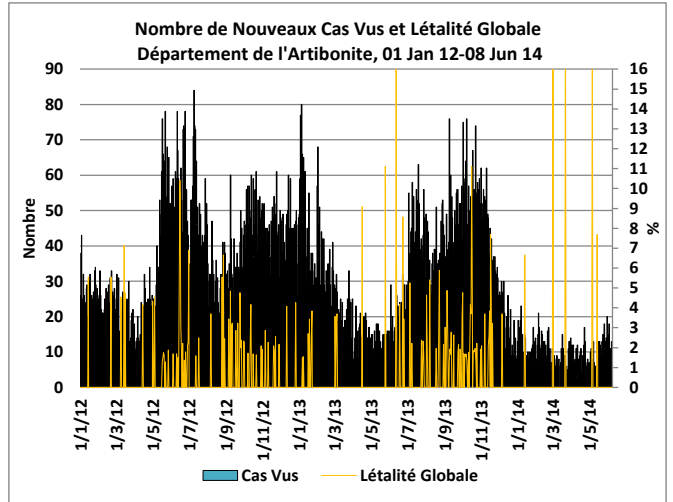
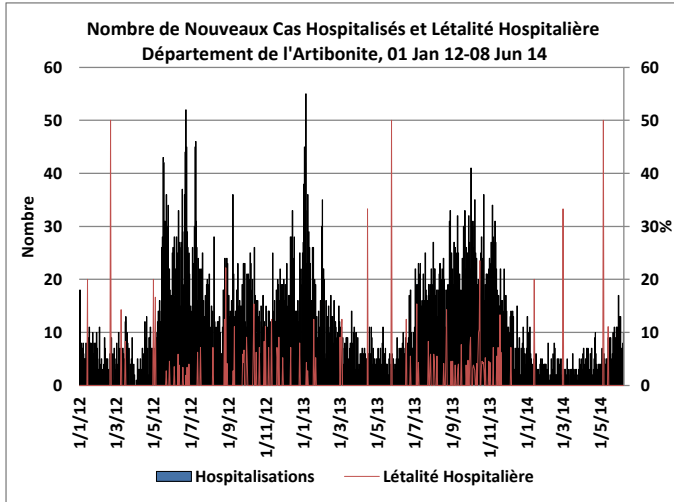
\* Non Rapportées

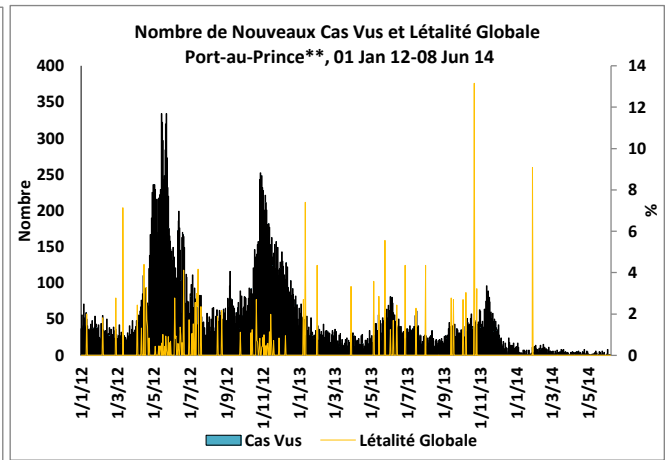
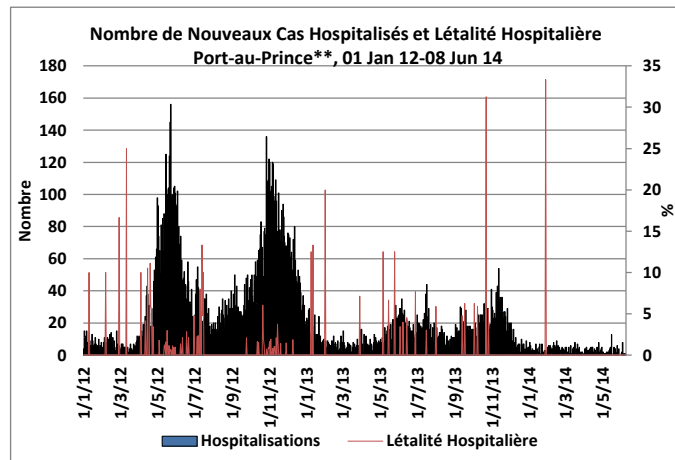
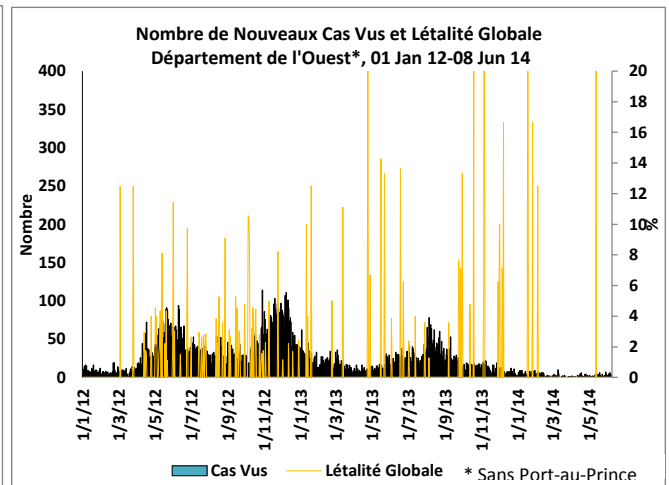
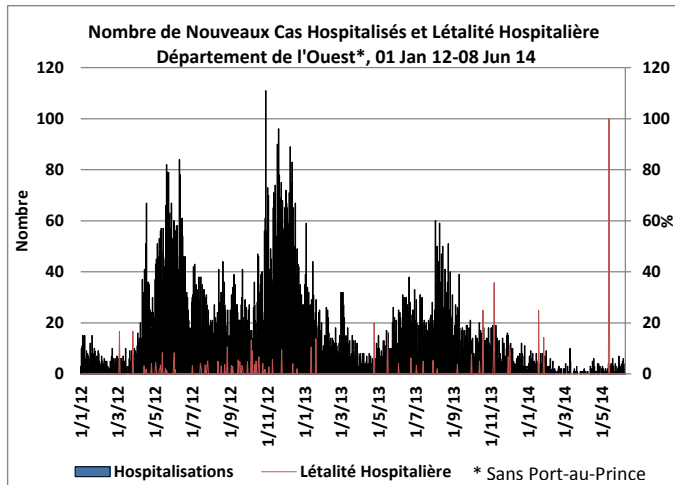
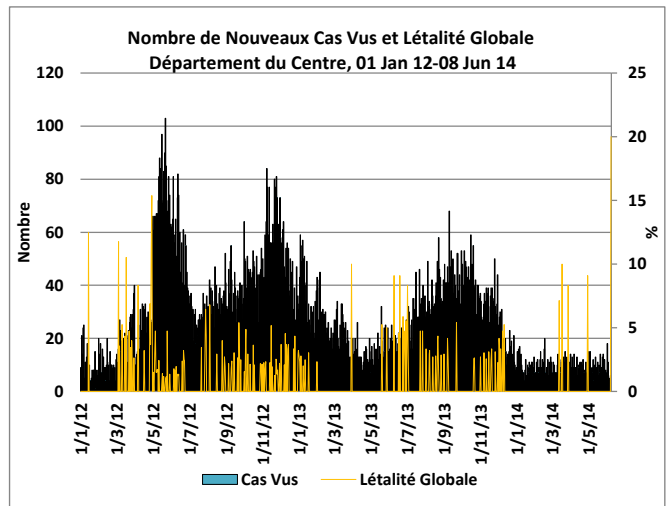
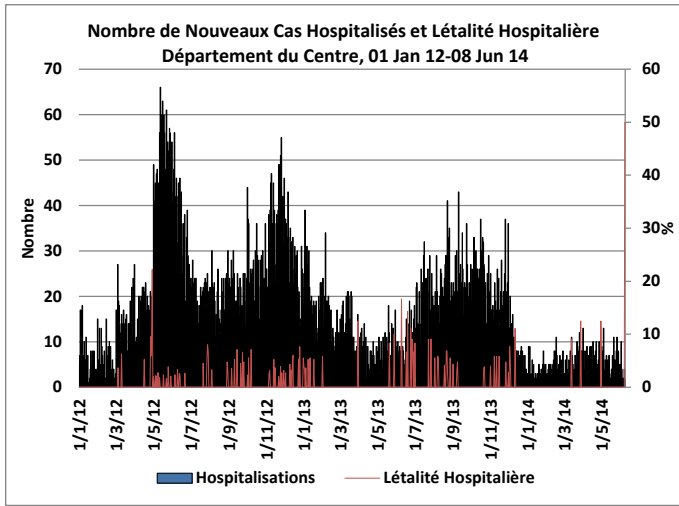
\*\*\* Port-au-Prince: Carrefour, Cité Soleil, Delmas, Kenscoff, Petion Ville, Port-au-Prince, et Tabarre

( ) : Nombre de Nouveaux Cas

" " Données Incomplètes ""







\*\* Port-au-Prince: Carrefour, Cité Soleil, Delmas, Kenscoff, Petion Ville, Port-au-Prince, et Tabarre

\*\* Port-au-Prince: Carrefour, Cité Soleil, Delmas, Kenscoff, Petion Ville, Port-au-Prince, et Tabarre

