



	5 ans et +		Tout âge	
	Cumulatif jusqu'à la date sélectionnée	Journalier	Cumulatif jusqu'à la date sélectionnée	Journalier
Cas Vus	622249	62	720524	84
Cas Hospitalisés	361797	57	407147	75
Exéatés	356700	57	401499	75
Décès Institutionnels	5097	0	5648	0
Décès Communautaires	2979	0	3126	0
Décès Totaux	8076	0	8774	0
Létalité Hospitalière	1.4%	0.0%	1.4%	0.0%
Létalité Globale	1.3%	0.0%	1.2%	0.0%

Departement	5 ans et +							
	Cumulatif jusqu'à la date sélectionnée (Journalier)							
	Cas Vus	Cas Hospitalisés	Exéatés	Décès Institutionnels	Décès Communautaires	Décès Totaux	Létalité Hospitalière	Létalité Globale
Artibonite	114578 (4)	44626 (2)	43882 (2)	744 (0)	594 (0)	1338 (0)	1.7%	1.2%
Centre	66954 (0)	34731 (0)	34303 (0)	428 (0)	317 (0)	745 (0)	1.2%	1.1%
Grande Anse	27106 (3)	19738 (3)	19295 (3)	443 (0)	553 (0)	996 (0)	2.2%	3.6%
Nippes	8601 (1)	6281 (1)	6148 (1)	133 (0)	128 (0)	261 (0)	2.1%	3.0%
Nord	66147 (27)	59203 (24)	58213 (24)	990 (0)	116 (0)	1106 (0)	1.7%	1.7%
Nord Ouest	28639 (11)	18453 (11)	18177 (11)	276 (0)	126 (0)	402 (0)	1.5%	1.4%
Nord Est*	30270 (0)	19625 (0)	19424 (0)	201 (0)	179 (0)	380 (0)	1.0%	1.2%
Ouest**	74401 (0)	49940 (0)	49250 (0)	690 (0)	259 (0)	950 (0)	1.4%	1.3%
Port-au-Prince***	162018 (0)	78650 (0)	77945 (0)	705 (0)	305 (0)	1010 (0)	0.9%	0.6%
Sud	32082 (15)	20952 (15)	20667 (15)	285 (0)	76 (0)	361 (0)	1.4%	1.1%
Sud Est	11261 (1)	9598 (1)	9396 (1)	202 (0)	326 (0)	528 (0)	2.1%	4.6%

Departement	Tout âge							
	Cumulatif jusqu'à la date sélectionnée (Journalier)							
	Cas Vus	Cas Hospitalisés	Exéatés	Décès Institutionnels	Décès Communautaires	Décès Totaux	Létalité Hospitalière	Létalité Globale
Artibonite	136129 (7)	52141 (4)	51312 (4)	829 (0)	594 (0)	1423 (0)	1.6%	1.0%
Centre	79575 (0)	41284 (0)	40817 (0)	467 (0)	333 (0)	800 (0)	1.1%	1.0%
Grande Anse	29598 (6)	21326 (6)	20842 (6)	484 (0)	581 (0)	1065 (0)	2.3%	3.5%
Nippes	9223 (1)	6755 (1)	6614 (1)	141 (0)	131 (0)	272 (0)	2.1%	2.9%
Nord	71628 (36)	63631 (30)	62603 (30)	1028 (0)	120 (0)	1148 (0)	1.6%	1.6%
Nord Ouest	32619 (15)	21039 (15)	20705 (15)	334 (0)	137 (0)	471 (0)	1.6%	1.4%
Nord Est*	35167 (0)	22207 (0)	21987 (0)	220 (0)	193 (0)	413 (0)	1.0%	1.2%
Ouest**	87118 (0)	58493 (0)	57692 (0)	801 (0)	296 (0)	1097 (0)	1.4%	1.3%
Port-au-Prince***	191813 (0)	87130 (0)	86306 (0)	824 (0)	327 (0)	1151 (0)	0.9%	0.6%
Sud	34741 (18)	22681 (18)	22376 (18)	305 (0)	82 (0)	387 (0)	1.3%	1.1%
Sud Est	12211 (1)	10407 (1)	10191 (1)	216 (0)	332 (0)	548 (0)	2.1%	4.4%

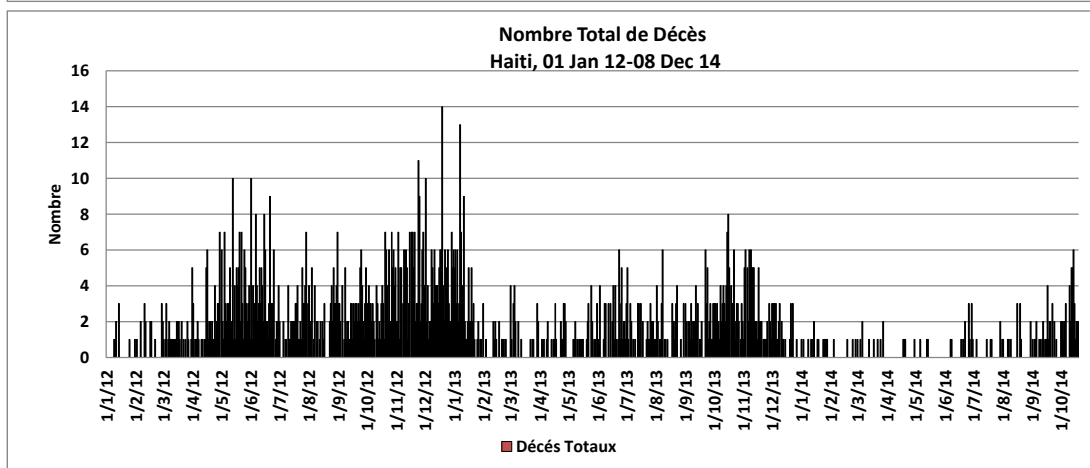
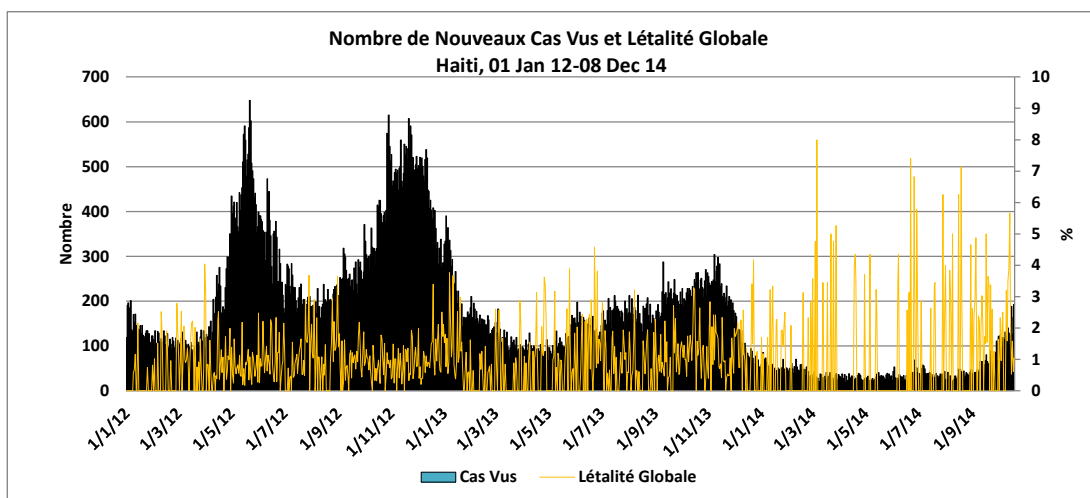
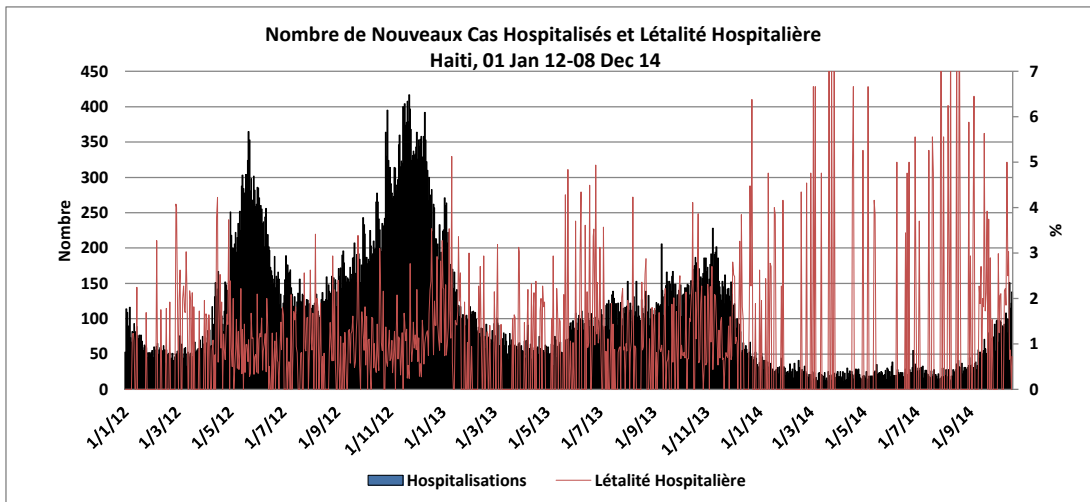
\*\* Sans Port-au-Prince

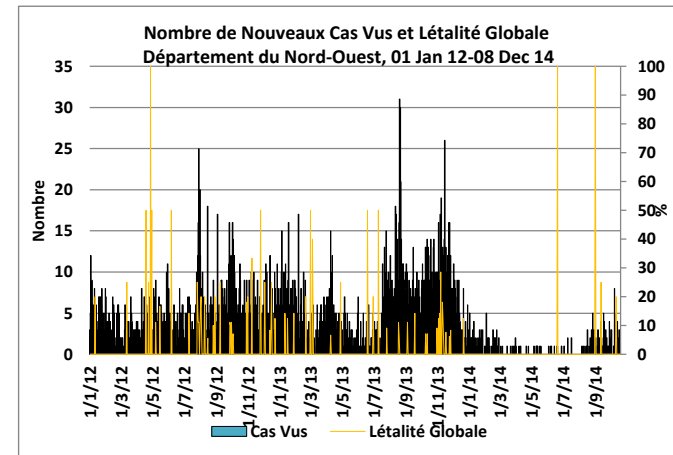
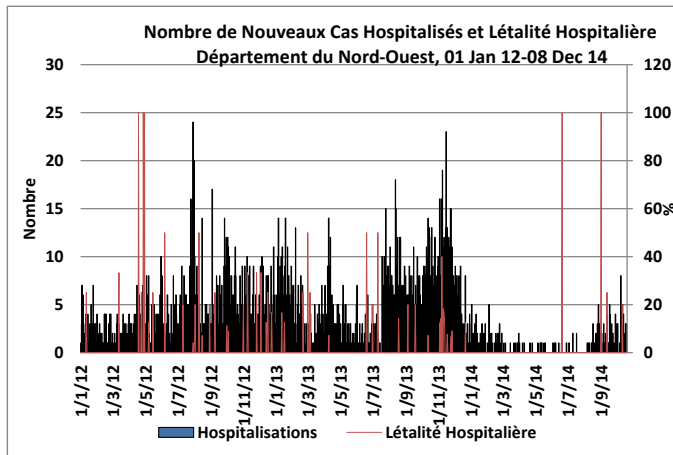
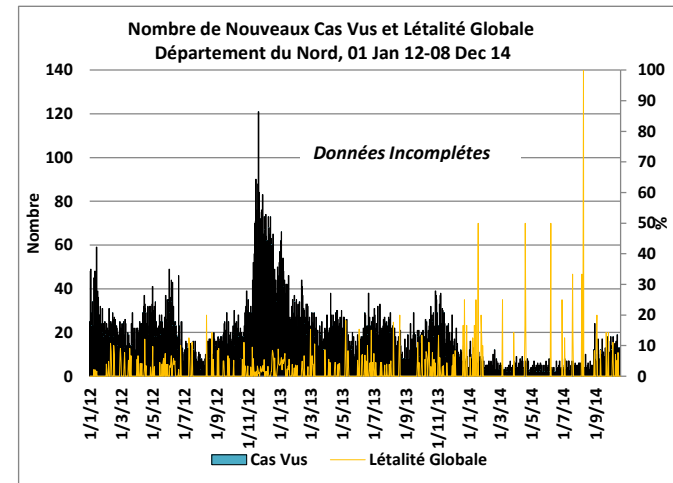
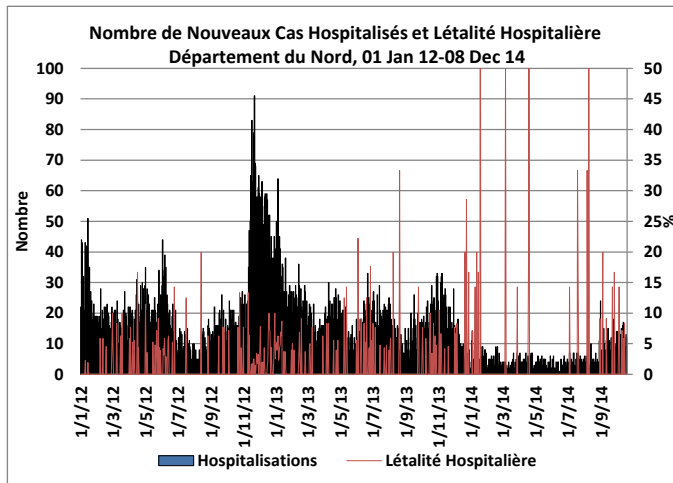
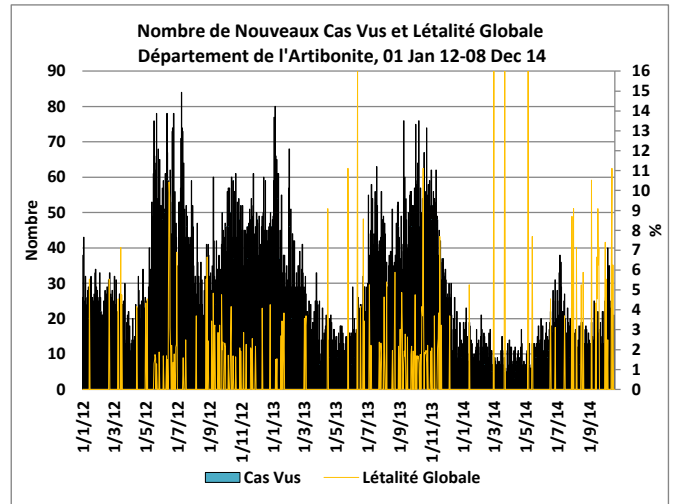
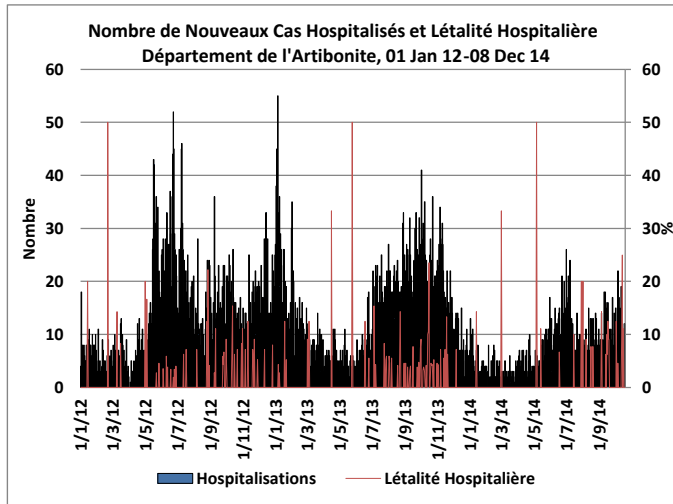
\* Non Rapportées

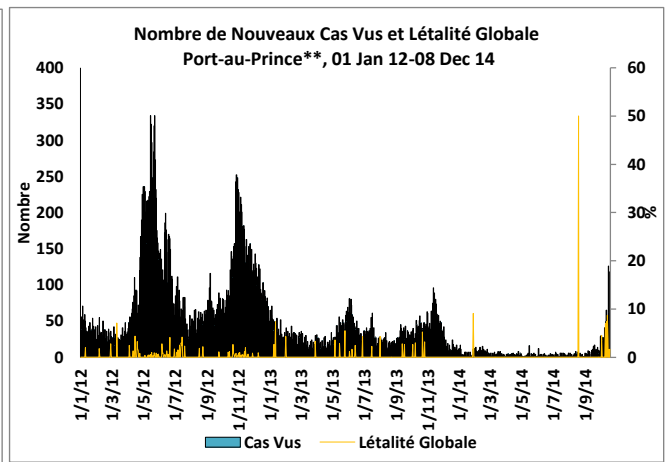
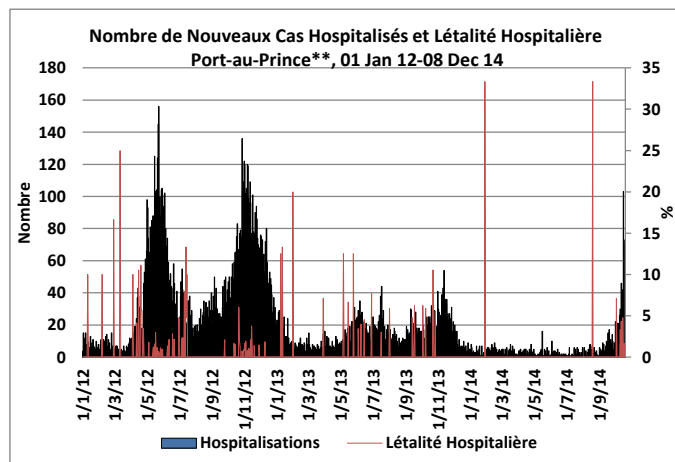
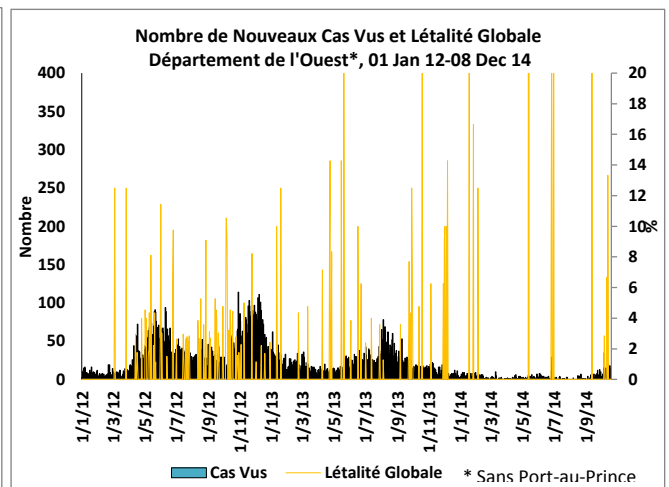
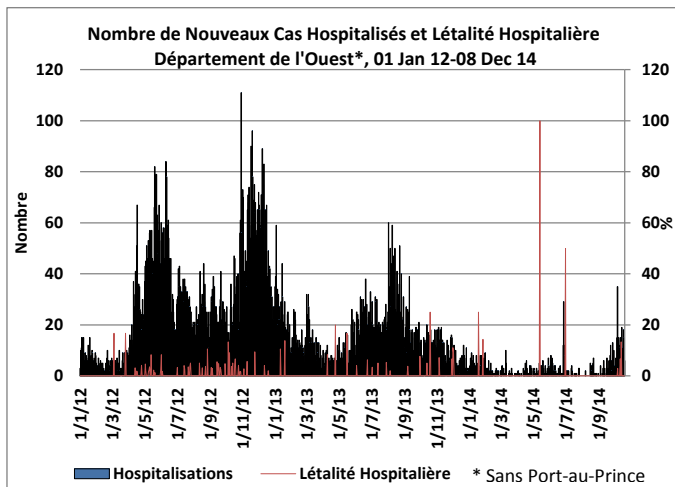
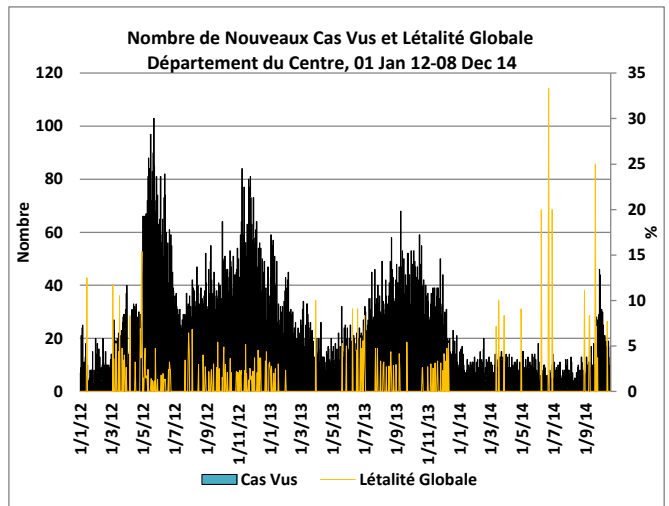
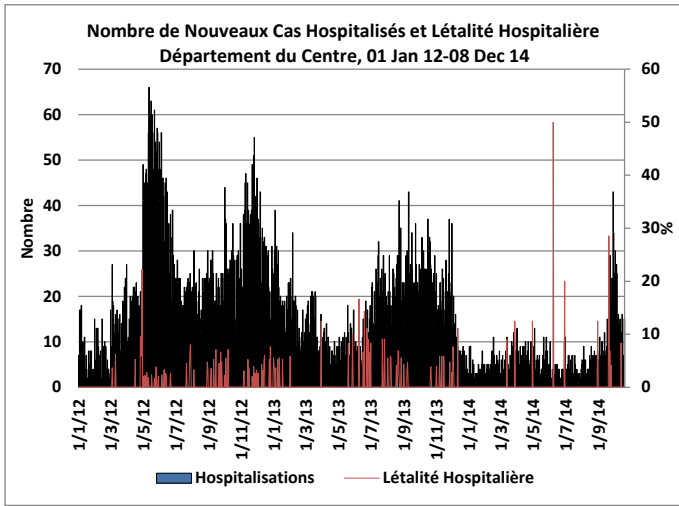
\*\*\* Port-au-Prince: Carrefour, Cité Soleil, Delmas, Kenscoff, Petion Ville, Port-au-Prince, et Tabarre

( ) : Nombre de Nouveaux Cas

" " Données Incomplètes ""







\*\* Port-au-Prince: Carrefour, Cité Soleil, Delmas, Kenscoff, Petion Ville, Port-au-Prince, et Tabarre

\*\* Port-au-Prince: Carrefour, Cité Soleil, Delmas, Kenscoff, Petion Ville, Port-au-Prince, et Tabarre

