



	5 ans et +		Tout âge	
	Cumulatif jusqu'à la date sélectionnée	Journalier	Cumulatif jusqu'à la date sélectionnée	Journalier
Cas Vus	658428	149	765918	182
Cas Hospitalisés	391807	135	443908	159
Exéatés	386469	133	437985	157
Décès Institutionnels	5338	2	5923	2
Décès Communautaires	3085	0	3240	0
Décès Totaux	8423	2	9163	2
Létalité Hospitalière	1.4%	1.5%	1.3%	1.3%
Létalité Globale	1.3%	1.3%	1.2%	1.1%

Departement	5 ans et +							
	Cumulatif jusqu'à la date sélectionnée (Journalier)							
	Cas Vus	Cas Hospitalisés	Exéatés	Décès Institutionnels	Décès Communautaires	Décès Totaux	Létalité Hospitalière	Létalité Globale
Artibonite	118660 (15)	47186 (11)	46415 (11)	771 (0)	610 (0)	1381 (0)	1.6%	1.2%
Centre	70383 (21)	37530 (20)	37087 (20)	443 (0)	320 (0)	763 (0)	1.2%	1.1%
Grande Anse	28476 (13)	21012 (13)	20554 (13)	458 (0)	573 (0)	1031 (0)	2.2%	3.5%
Nippes	9060 (1)	6705 (1)	6564 (1)	141 (0)	133 (0)	274 (0)	2.1%	3.0%
Nord	70644 (26)	63355 (25)	62312 (25)	1043 (0)	121 (0)	1164 (0)	1.6%	1.6%
Nord Ouest	30565 (15)	20303 (15)	20004 (15)	299 (0)	151 (0)	450 (0)	1.5%	1.5%
Nord Est	30627 (0)	19945 (0)	19740 (0)	205 (0)	182 (0)	387 (0)	1.0%	1.3%
Ouest**	80463 (32)	54943 (28)	54226 (27)	717 (1)	274 (0)	992 (1)	1.3%	1.2%
Port-au-Prince***	172751 (20)	87077 (16)	86341 (15)	736 (1)	307 (0)	1042 (1)	0.8%	0.6%
Sud	33843 (3)	22715 (3)	22422 (3)	293 (0)	77 (0)	370 (0)	1.3%	1.1%
Sud Est	12738 (3)	11036 (3)	10804 (3)	232 (0)	337 (0)	569 (0)	2.1%	4.4%

Departement	Tout âge							
	Cumulatif jusqu'à la date sélectionnée (Journalier)							
	Cas Vus	Cas Hospitalisés	Exéatés	Décès Institutionnels	Décès Communautaires	Décès Totaux	Létalité Hospitalière	Létalité Globale
Artibonite	141406 (16)	55379 (11)	54519 (11)	860 (0)	610 (0)	1470 (0)	1.6%	1.0%
Centre	84245 (26)	44955 (23)	44471 (23)	484 (0)	336 (0)	820 (0)	1.1%	1.0%
Grande Anse	31132 (16)	22749 (16)	22249 (16)	500 (0)	601 (0)	1101 (0)	2.2%	3.5%
Nippes	9722 (1)	7213 (1)	7063 (1)	150 (0)	137 (0)	287 (0)	2.1%	2.9%
Nord	77136 (34)	68687 (32)	67604 (32)	1083 (0)	126 (0)	1209 (0)	1.6%	1.6%
Nord Ouest	34883 (15)	23215 (15)	22856 (15)	359 (0)	163 (0)	522 (0)	1.5%	1.5%
Nord Est	35602 (0)	22593 (0)	22368 (0)	225 (0)	197 (0)	422 (0)	1.0%	1.2%
Ouest**	95490 (44)	64921 (36)	64083 (35)	838 (1)	311 (0)	1149 (1)	1.3%	1.2%
Port-au-Prince***	204967 (23)	97457 (18)	96595 (17)	862 (1)	332 (0)	1193 (1)	0.9%	0.6%
Sud	36759 (4)	24701 (4)	24388 (4)	313 (0)	83 (0)	396 (0)	1.3%	1.1%
Sud Est	13829 (3)	11981 (3)	11731 (3)	250 (0)	344 (0)	594 (0)	2.1%	4.2%

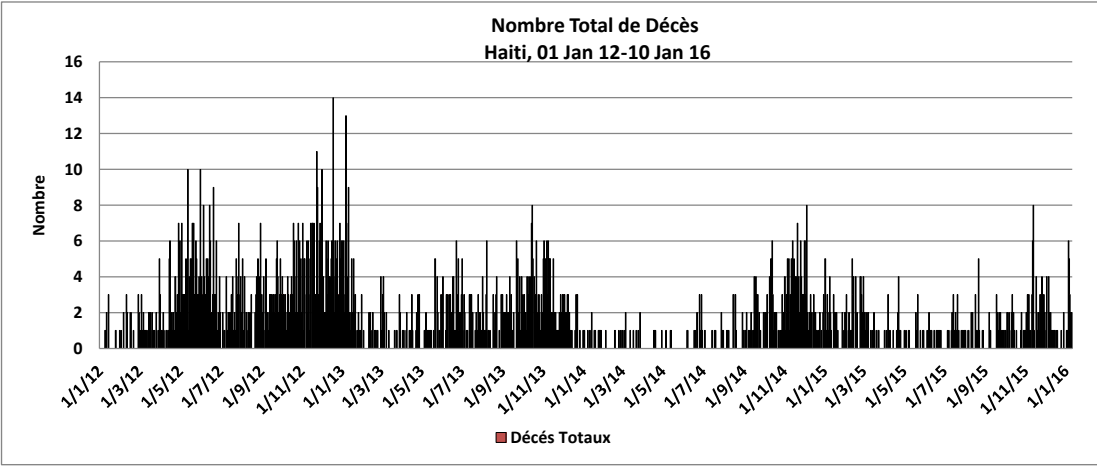
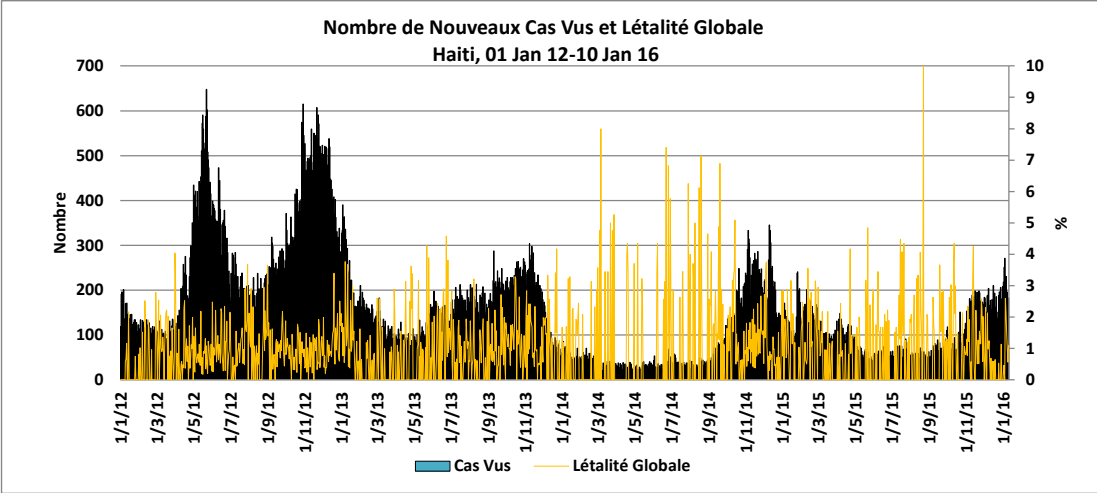
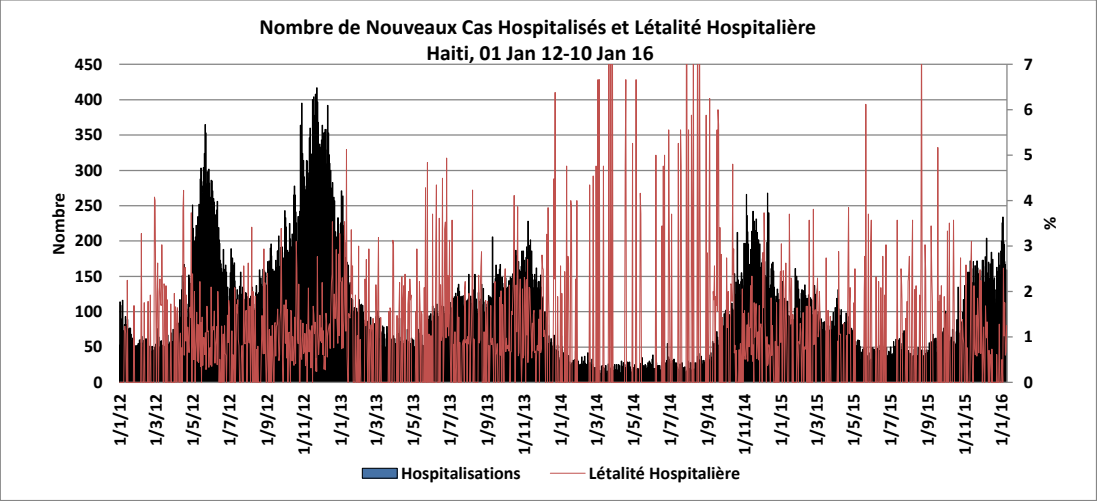
\*\* Sans Port-au-Prince

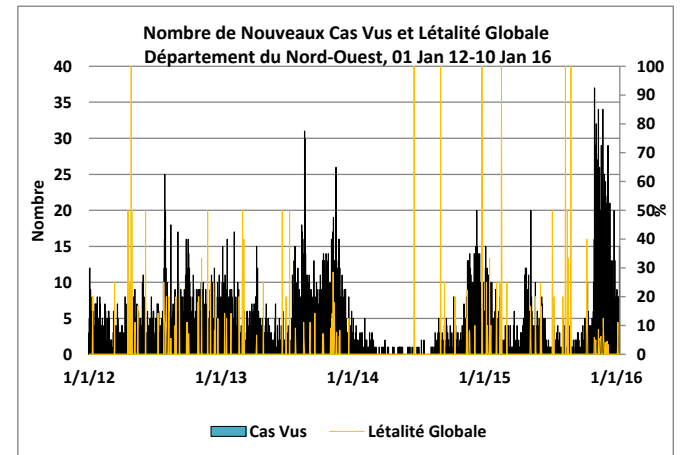
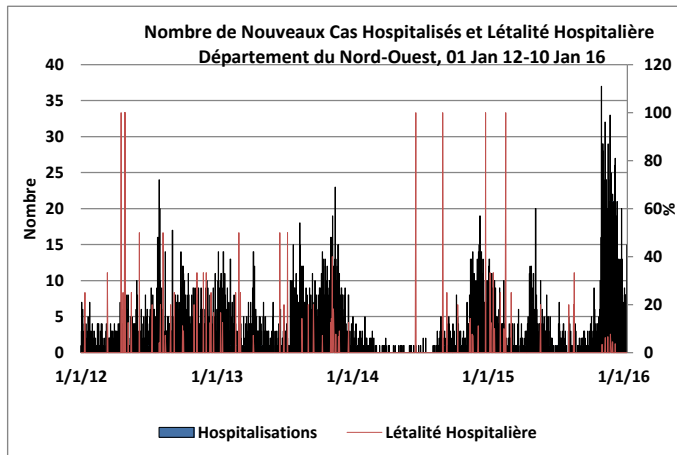
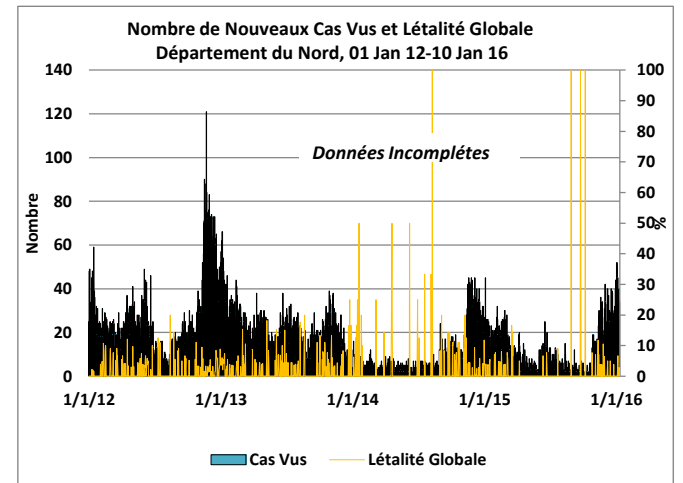
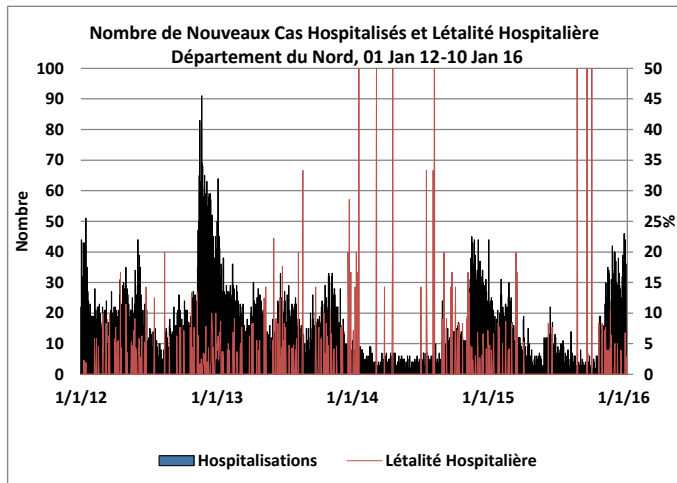
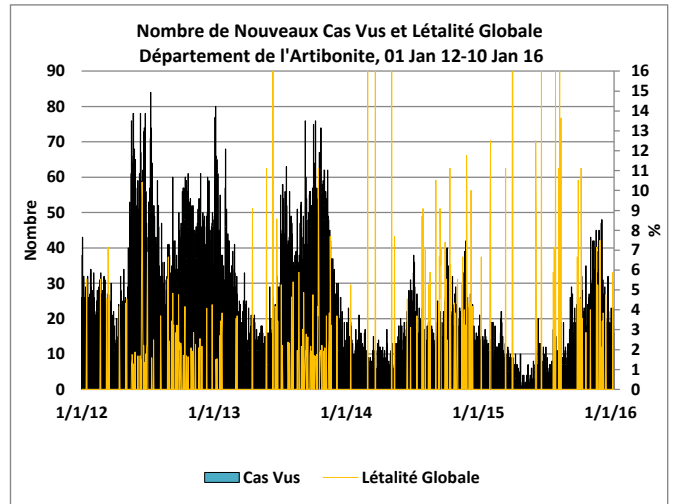
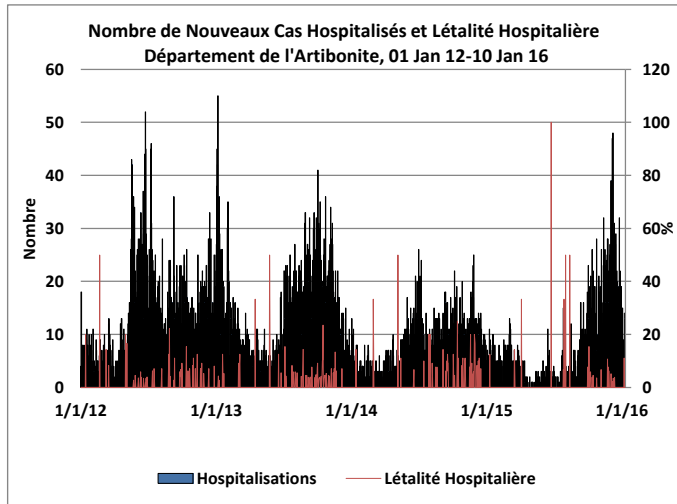
\* Non Rapportées

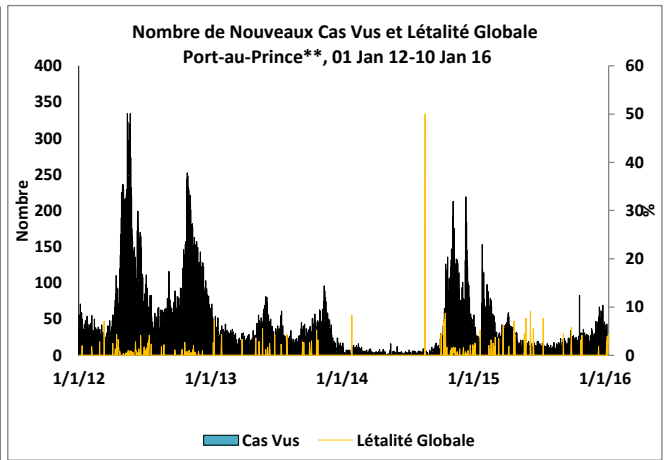
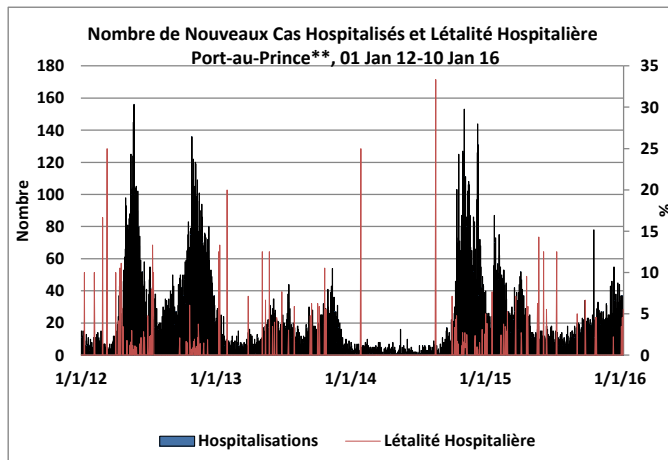
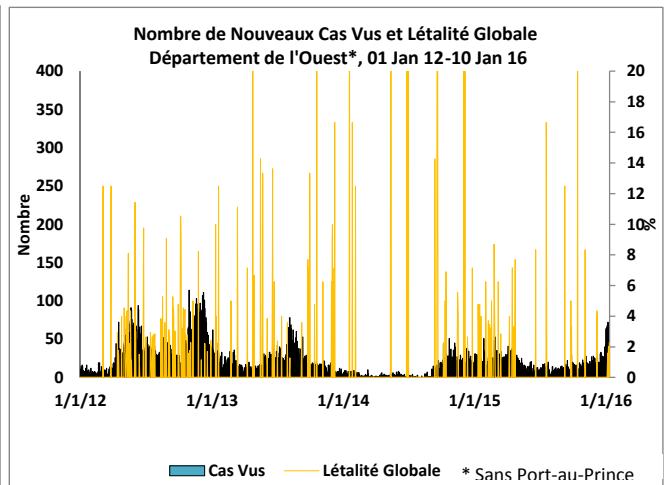
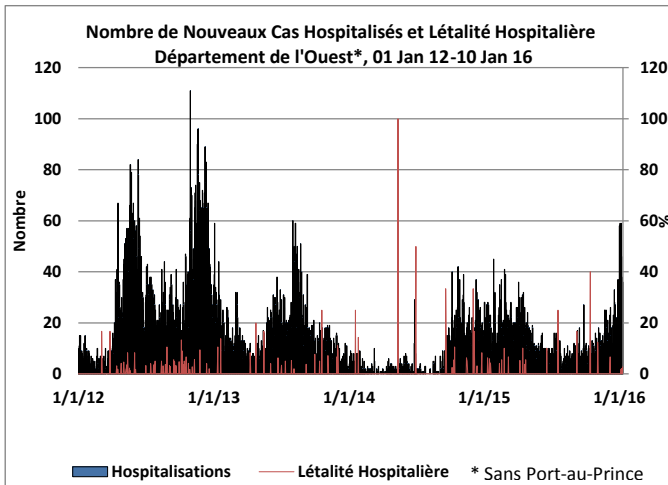
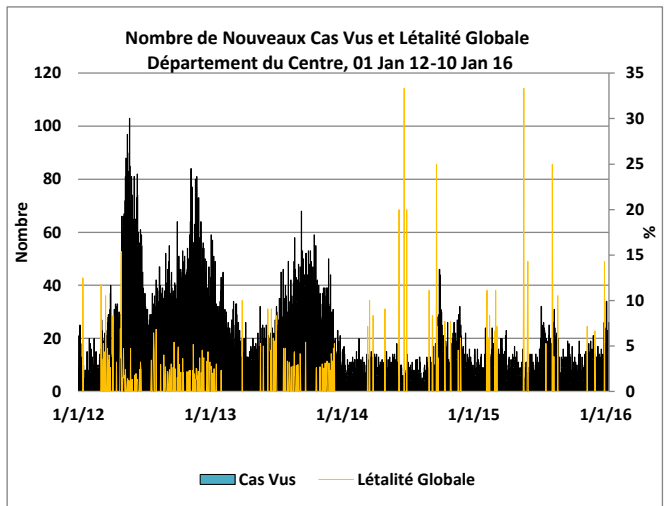
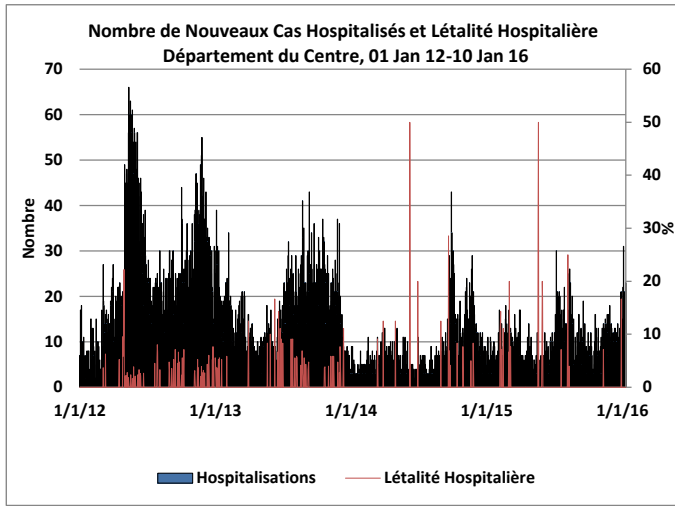
\*\*\* Port-au-Prince: Carrefour, Cité Soleil, Delmas, Kenscoff, Petion Ville, Port-au-Prince, et Tabarre

( ) : Nombre de Nouveaux Cas

" " Données Incomplètes ""







\*\* Port-au-Prince: Carrefour, Cité Soleil, Delmas, Kenscoff, Petion Ville, Port-au-Prince, et Tabarre

\*\* Port-au-Prince: Carrefour, Cité Soleil, Delmas, Kenscoff, Petion Ville, Port-au-Prince, et Tabarre

