



	5 ans et +		Tout âge	
	Cumulatif jusqu'à la date sélectionnée	Journalier	Cumulatif jusqu'à la date sélectionnée	Journalier
Cas Vus	660909	92	769089	119
Cas Hospitalisés	393894	73	446479	93
Exéatés	388530	73	440528	93
Décès Institutionnels	5364	0	5951	0
Décès Communautaires	3095	1	3251	1
Décès Totaux	8459	1	9202	1
Létalité Hospitalière	1.4%	0.0%	1.3%	0.0%
Létalité Globale	1.3%	1.1%	1.2%	0.8%

Departement	5 ans et +							
	Cumulatif jusqu'à la date sélectionnée (Journalier)							
	Cas Vus	Cas Hospitalisés	Exéatés	Décès Institutionnels	Décès Communautaires	Décès Totaux	Létalité Hospitalière	Létalité Globale
Artibonite	118893 (11)	47274 (2)	46501 (2)	773 (0)	610 (0)	1383 (0)	1.6%	1.2%
Centre	70705 (11)	37794 (7)	37346 (7)	448 (0)	320 (0)	768 (0)	1.2%	1.1%
Grande Anse	28615 (3)	21151 (3)	20693 (3)	458 (0)	574 (0)	1032 (0)	2.2%	3.5%
Nippes	9122 (2)	6763 (2)	6621 (2)	142 (0)	134 (0)	276 (0)	2.1%	3.0%
Nord	71213 (19)	63888 (19)	62833 (19)	1055 (0)	122 (0)	1177 (0)	1.7%	1.6%
Nord Ouest	30787 (10)	20525 (10)	20219 (10)	306 (0)	154 (1)	460 (1)	1.5%	1.5%
Nord Est	30676 (0)	19994 (0)	19789 (0)	205 (0)	182 (0)	387 (0)	1.0%	1.3%
Ouest**	80669 (15)	55099 (11)	54385 (11)	714 (0)	276 (0)	991 (0)	1.3%	1.2%
Port-au-Prince***	173213 (18)	87439 (16)	86701 (16)	738 (0)	307 (0)	1044 (0)	0.8%	0.6%
Sud	33956 (1)	22828 (1)	22535 (1)	293 (0)	77 (0)	370 (0)	1.3%	1.1%
Sud Est	12841 (2)	11139 (2)	10907 (2)	232 (0)	339 (0)	571 (0)	2.1%	4.3%

Departement	Tout âge							
	Cumulatif jusqu'à la date sélectionnée (Journalier)							
	Cas Vus	Cas Hospitalisés	Exéatés	Décès Institutionnels	Décès Communautaires	Décès Totaux	Létalité Hospitalière	Létalité Globale
Artibonite	141728 (17)	55499 (5)	54637 (5)	862 (0)	610 (0)	1472 (0)	1.6%	1.0%
Centre	84652 (14)	45287 (8)	44798 (8)	489 (0)	336 (0)	825 (0)	1.1%	1.0%
Grande Anse	31278 (4)	22895 (4)	22395 (4)	500 (0)	602 (0)	1102 (0)	2.2%	3.5%
Nippes	9790 (2)	7277 (2)	7126 (2)	151 (0)	138 (0)	289 (0)	2.1%	2.9%
Nord	77836 (23)	69344 (23)	68249 (23)	1095 (0)	127 (0)	1222 (0)	1.6%	1.6%
Nord Ouest	35118 (10)	23450 (10)	23084 (10)	366 (0)	166 (1)	532 (1)	1.6%	1.5%
Nord Est	35656 (0)	22647 (0)	22422 (0)	225 (0)	197 (0)	422 (0)	1.0%	1.2%
Ouest**	95899 (21)	65197 (16)	64360 (16)	837 (0)	314 (0)	1151 (0)	1.3%	1.2%
Port-au-Prince***	205553 (24)	97901 (21)	97037 (21)	864 (0)	332 (0)	1195 (0)	0.9%	0.6%
Sud	36889 (1)	24831 (1)	24518 (1)	313 (0)	83 (0)	396 (0)	1.3%	1.1%
Sud Est	13942 (3)	12094 (3)	11844 (3)	250 (0)	346 (0)	596 (0)	2.1%	4.2%

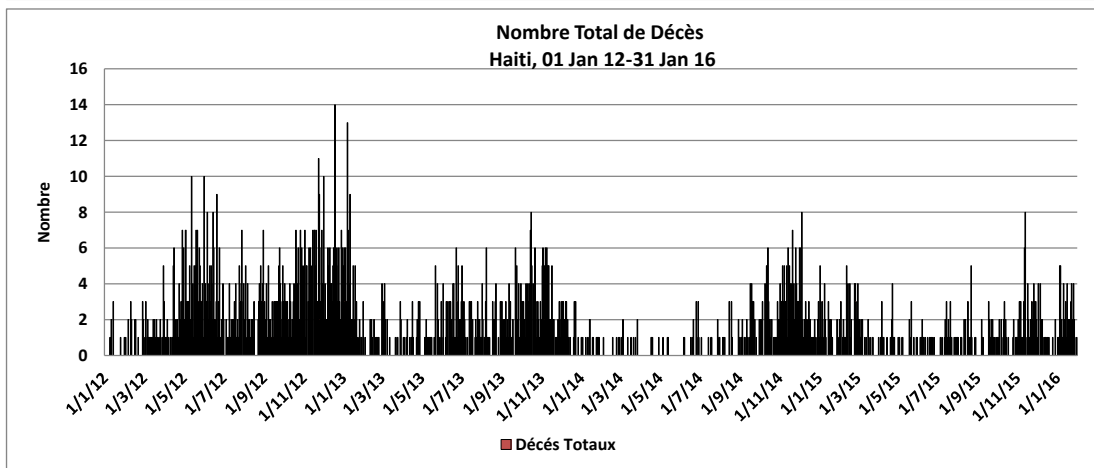
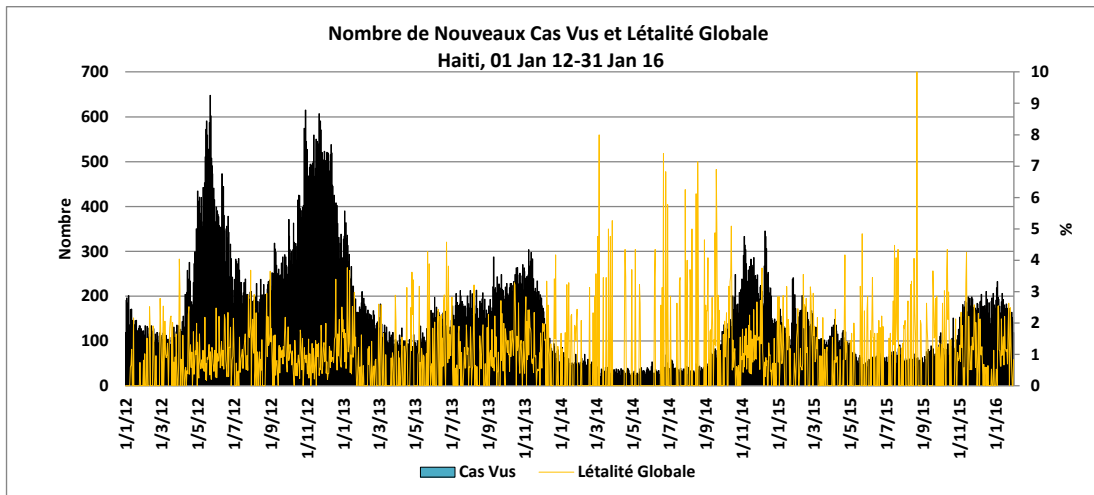
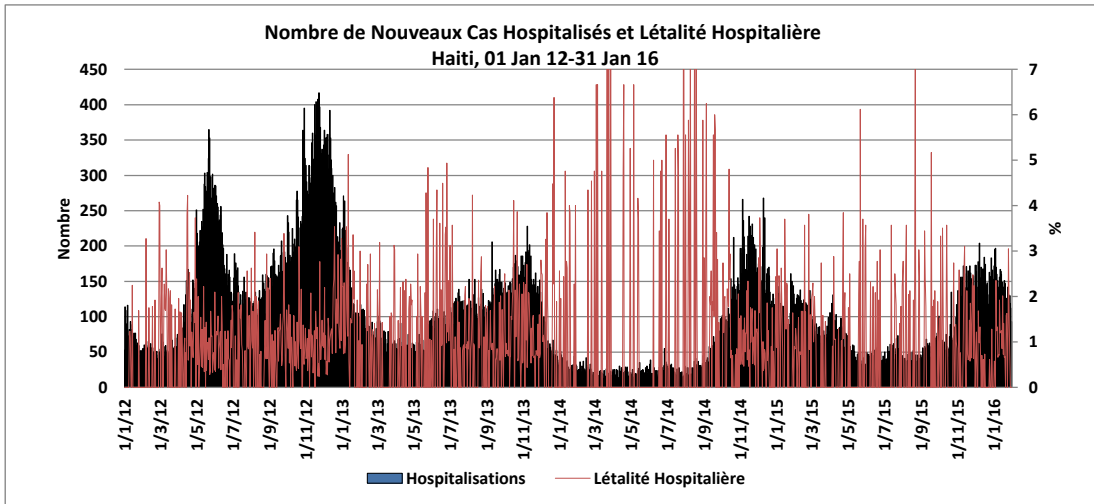
** Sans Port-au-Prince

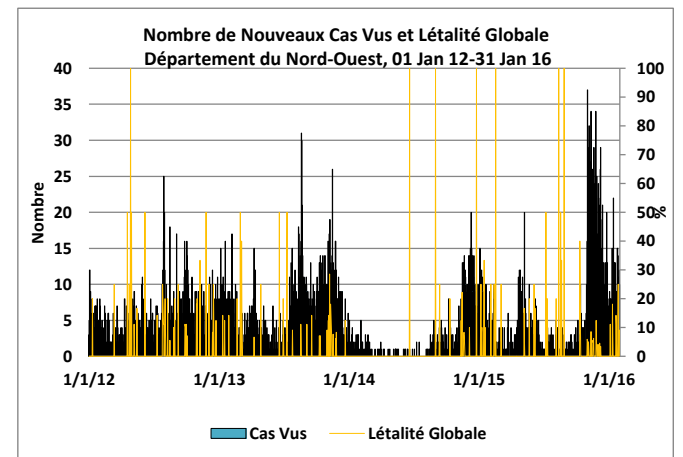
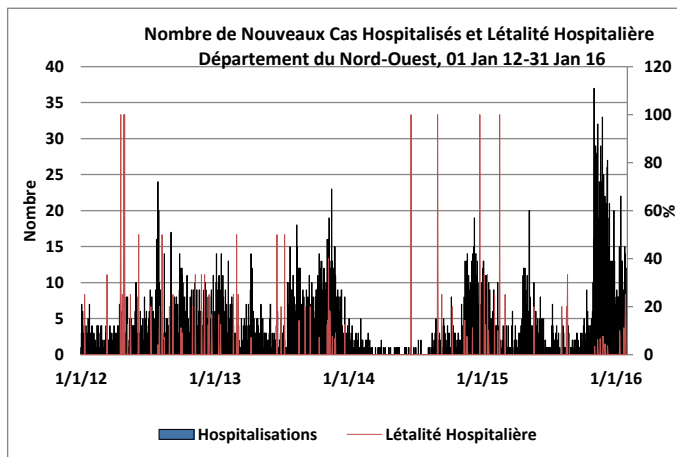
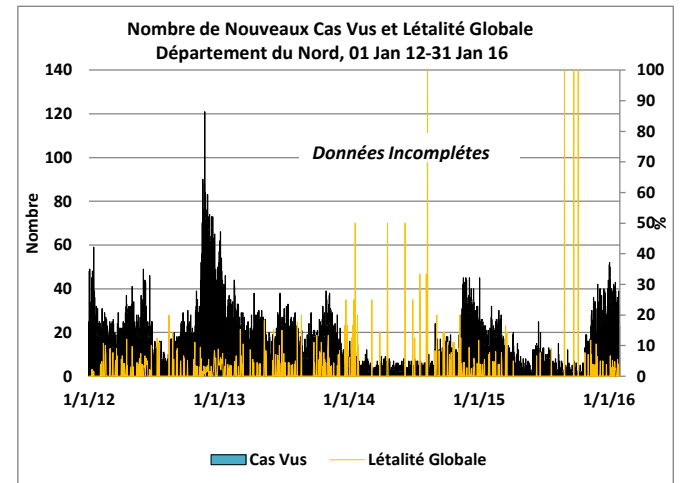
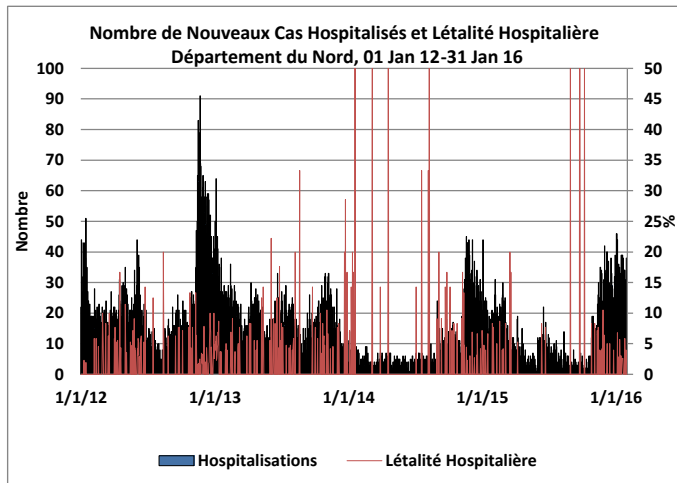
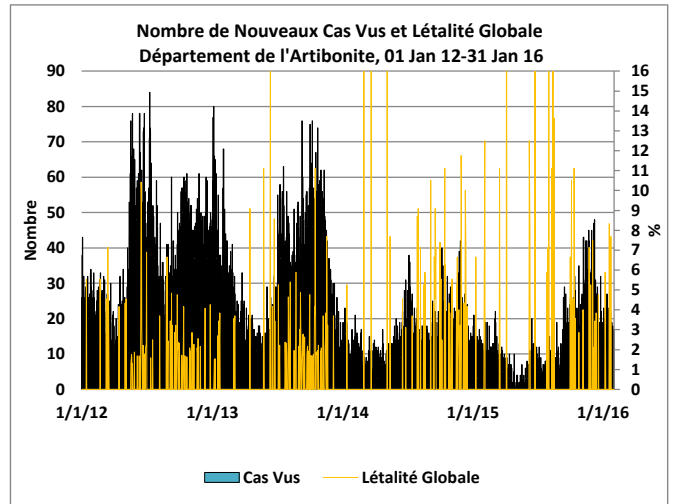
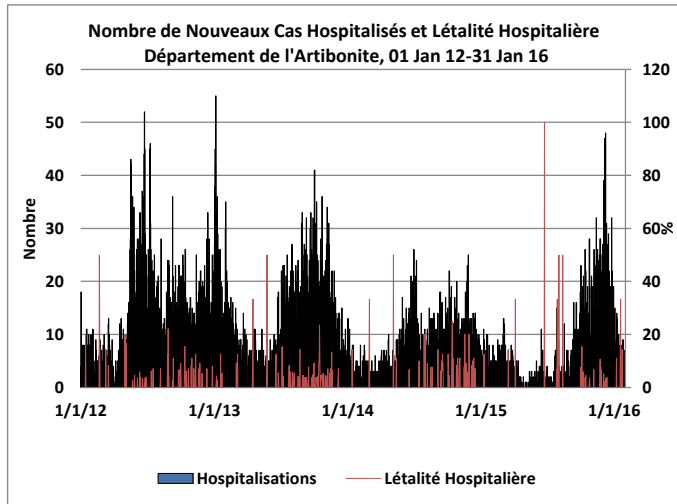
* Non Rapportées

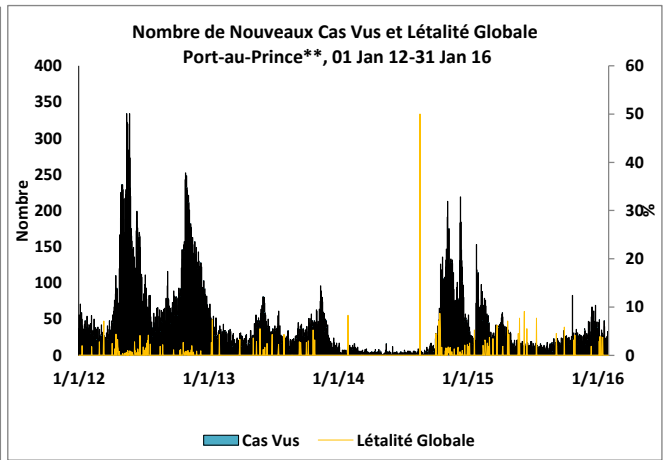
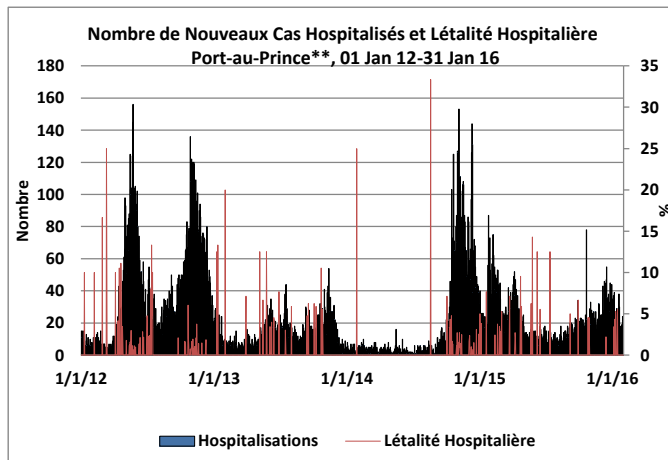
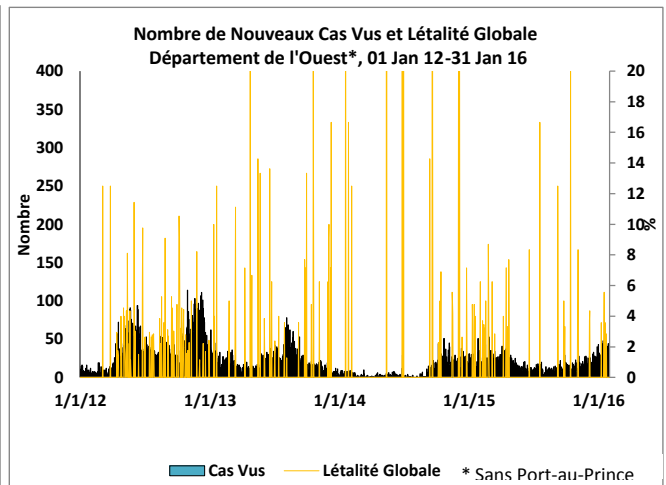
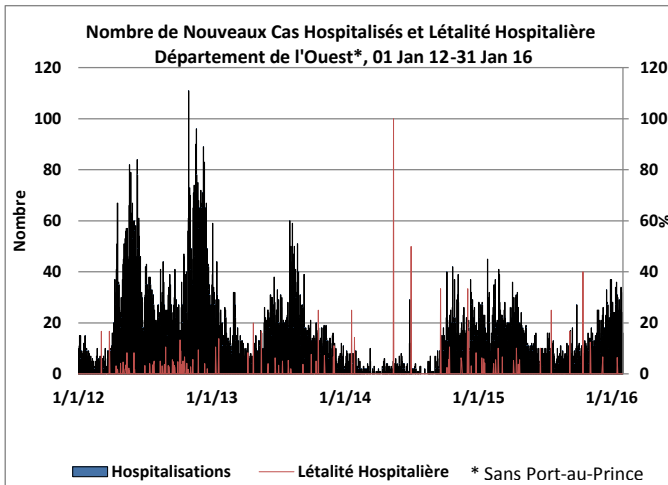
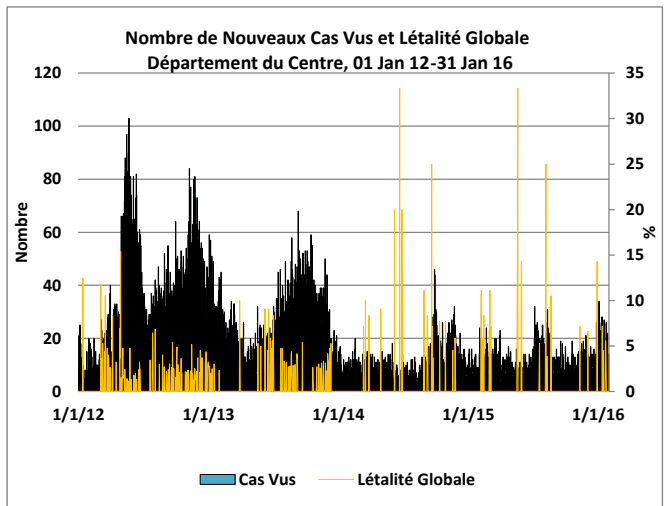
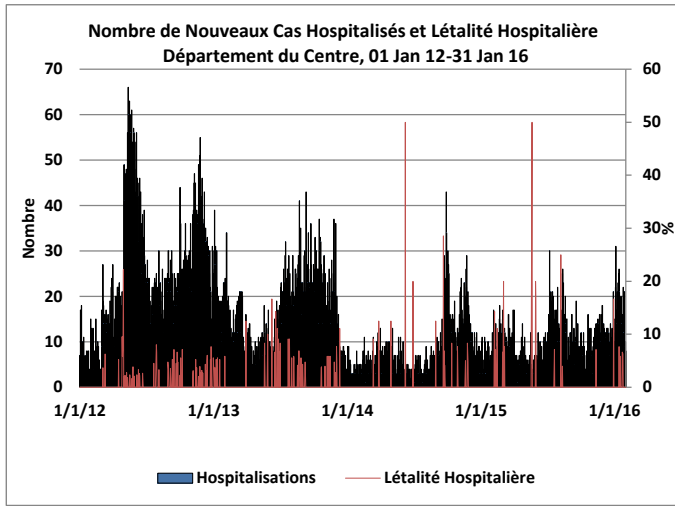
*** Port-au-Prince: Carrefour, Cité Soleil, Delmas, Kenscoff, Petion Ville, Port-au-Prince, et Tabarre

() : Nombre de Nouveaux Cas

" " Données Incomplètes "







** Port-au-Prince: Carrefour, Cité Soleil, Delmas, Kenscoff, Petion Ville, Port-au-Prince, et Tabarre

** Port-au-Prince: Carrefour, Cité Soleil, Delmas, Kenscoff, Petion Ville, Port-au-Prince, et Tabarre

