

MINISTRE DE LA SANTE PUBLIQUE ET DE LA POPULATION (MSPP)

RAPPORT DE CAS

2 février 2011



JOURNALIER ET CUMULATIF

DONNÉES PRELIMINAIRES

	5 ans et +		Tout âge	
	Cumulatif jusqu'à la date sélectionnée	Journalier	Cumulatif jusqu'à la date sélectionnée	Journalier
Cas Vus	197324	614	220784	711
Cas Hospitalisés	110682	312	121397	345
Exéatés	108191	310	118694	343
Décès Institutionnels	2491	2	2703	2
Décès Communautaires	1567	2	1631	2
Décès Totaux	4058	4	4334	4
Létalité Hospitalière	2.3%	0.6%	2.2%	0.6%
Létalité Globale	2.0%	0.6%	1.9%	0.6%

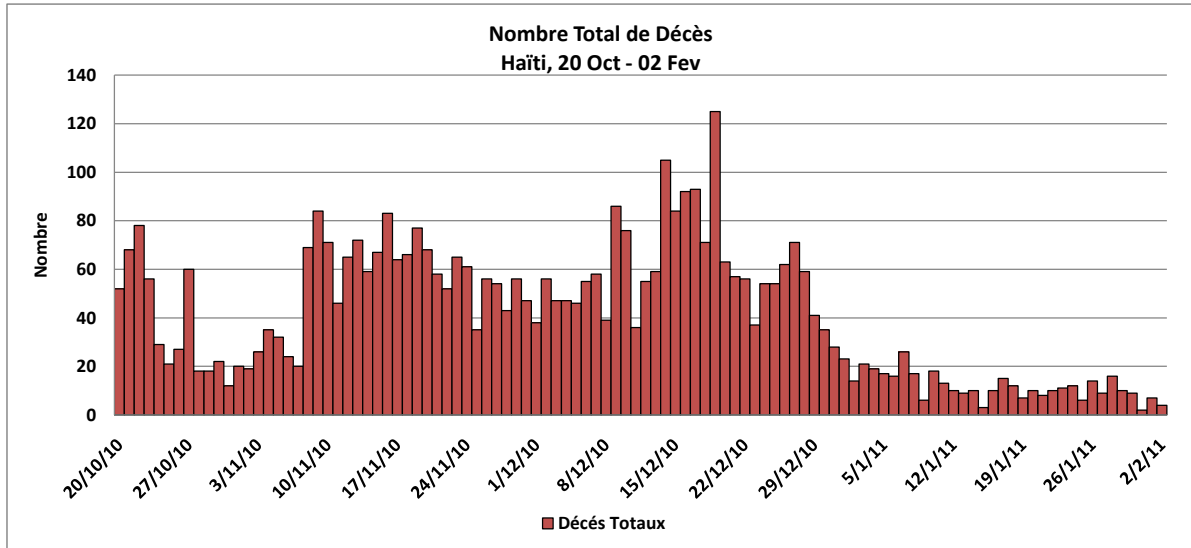
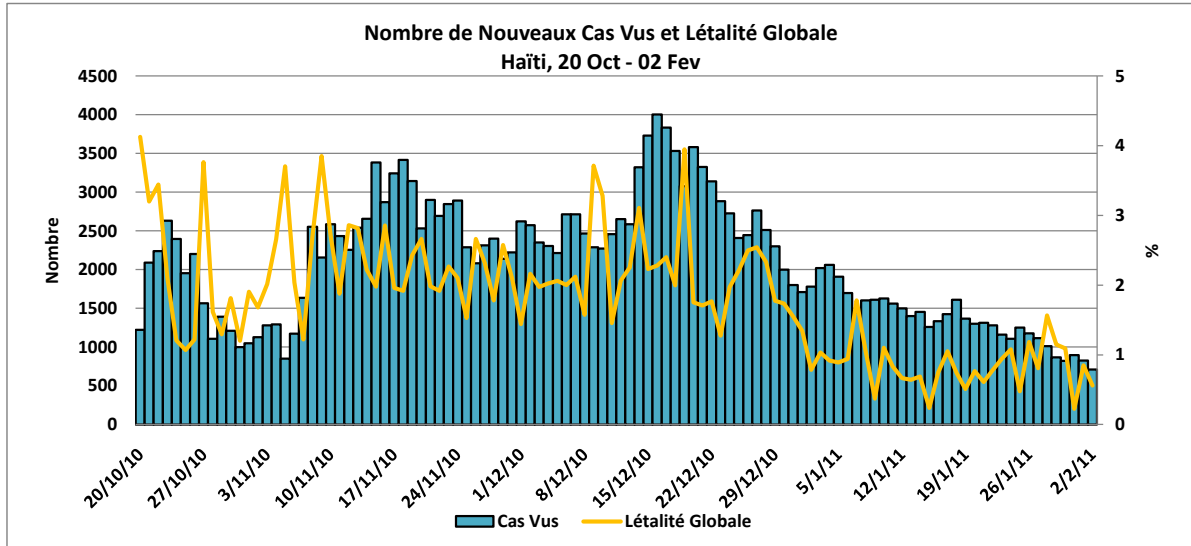
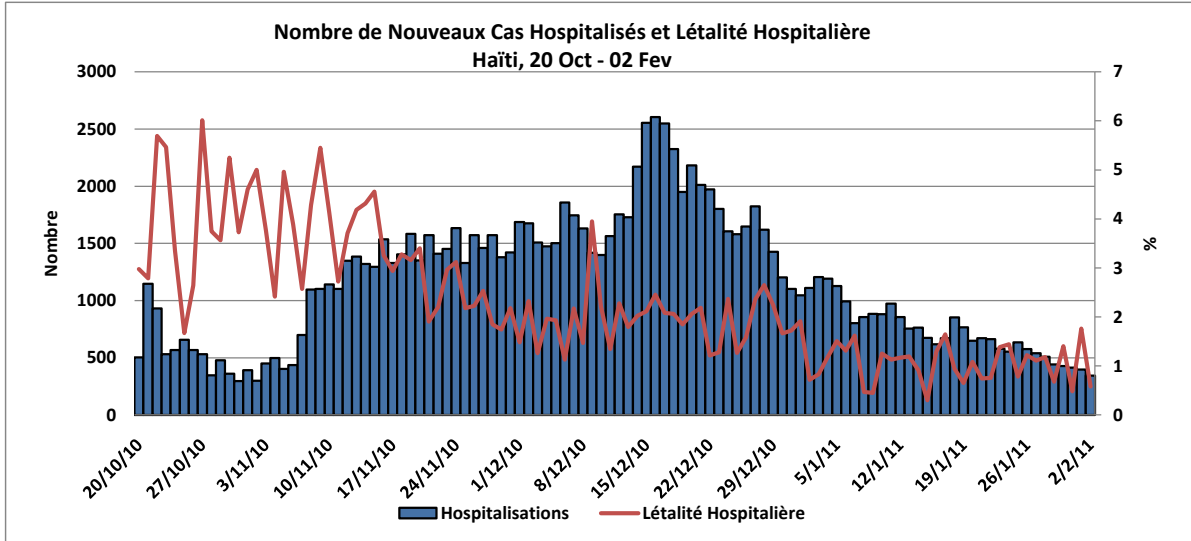
Departement	5 ans et +							
	Cumulatif jusqu'à la date sélectionnée (Journalier)							
	Cas Vus	Cas Hospitalisés	Exéatés	Décès Institutionnels	Décès Communautaires	Décès Totaux	Létalité Hospitalière	Létalité Globale
Artibonite	51881 (179)	19310 (68)	18815 (68)	495 (0)	309 (2)	804 (2)	2.6%	1.5%
Centre	18114 (46)	7353 (23)	7179 (22)	174 (1)	168 (0)	342 (1)	2.4%	1.9%
Grande Anse <sup>†</sup>	12000 (62)	8814 (29)	8513 (29)	301 (0)	500 (0)	801 (0)	3.4%	6.4%
Nippes	1791 (21)	1511 (10)	1460 (10)	51 (0)	83 (0)	134 (0)	3.4%	7.2%
Nord <sup>†</sup>	24258 (77)	24258 (43)	23693 (43)	565 (0)	42 (0)	607 (0)	2.3%	2.5%
Nord Ouest	13369 (18)	7786 (10)	7644 (10)	142 (0)	66 (0)	208 (0)	1.8%	1.5%
Nord Est	7019 (77)	6176 (30)	6082 (30)	94 (0)	131 (0)	225 (0)	1.5%	3.1%
Ouest <sup>*</sup>	11888 (34)	7709 (18)	7555 (17)	154 (1)	69 (0)	223 (1)	2.0%	1.9%
Port-au-Prince <sup>**</sup>	46045 (94)	21514 (20)	21158 (20)	356 (0)	14 (0)	370 (0)	1.7%	0.8%
Sud <sup>†</sup>	7103 (117)	4578 (53)	4453 (53)	125 (0)	40 (0)	165 (0)	2.7%	2.3%
Sud Est	1968 (21)	1673 (8)	1639 (8)	34 (0)	145 (0)	179 (0)	2.0%	8.5%

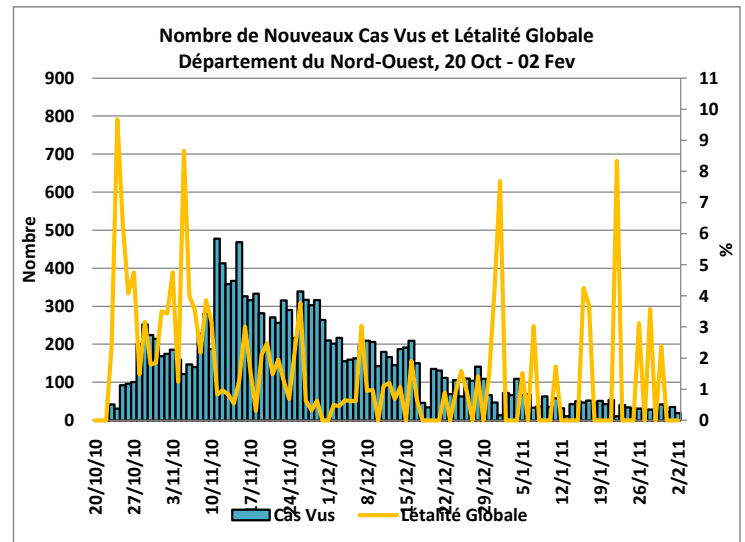
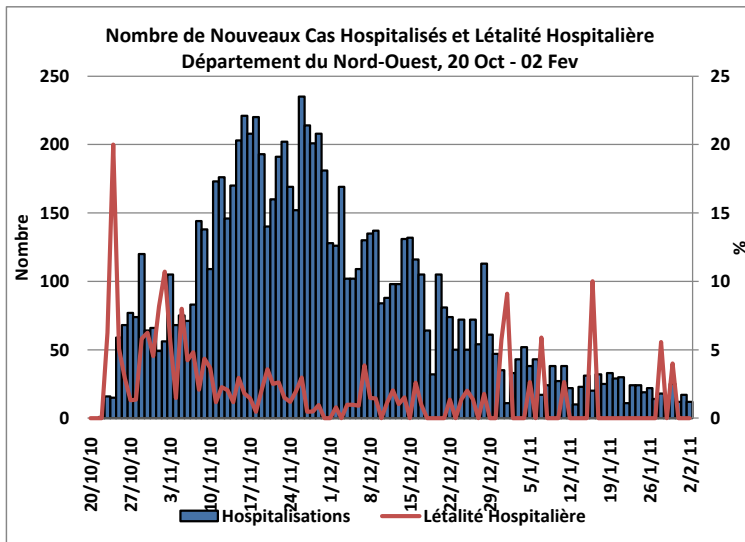
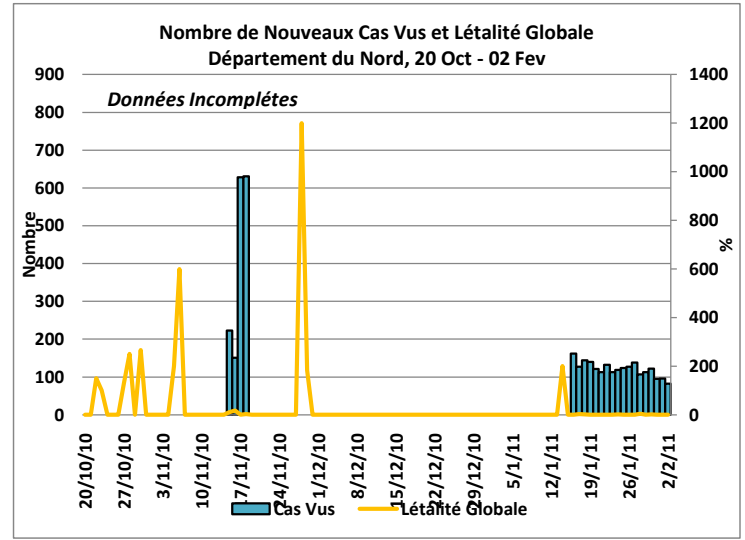
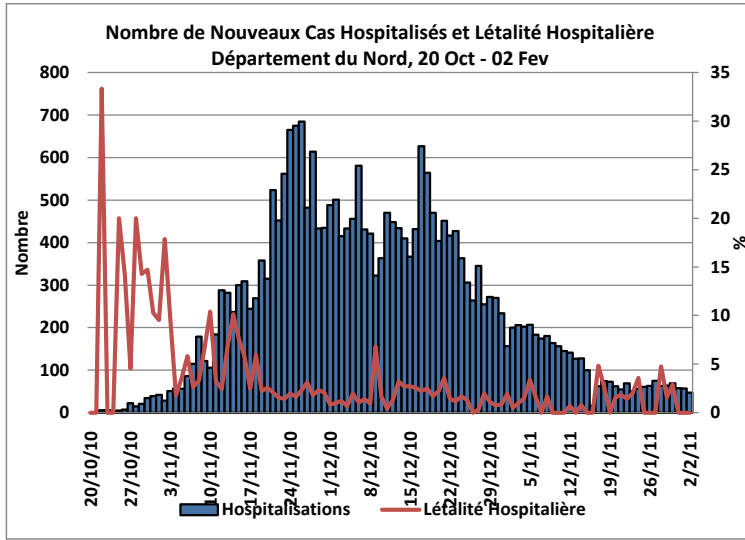
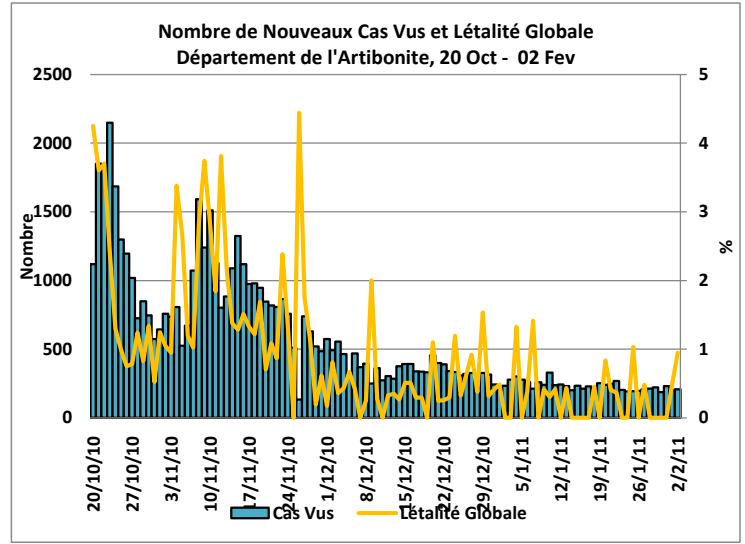
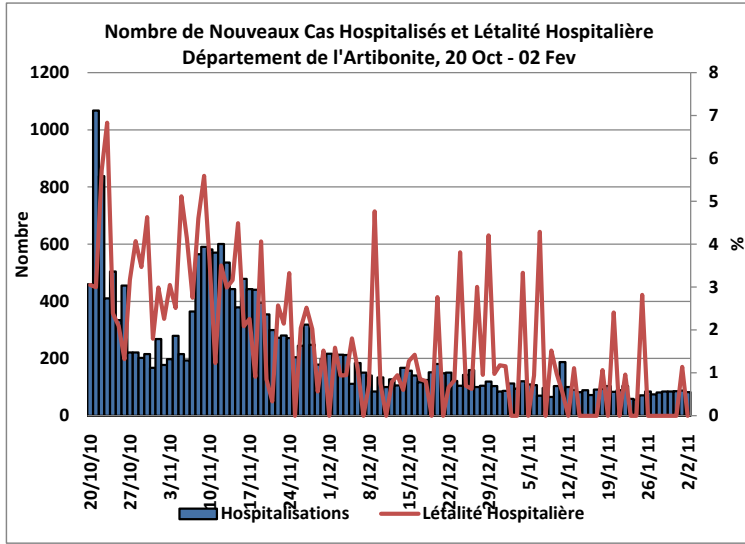
Departement	Tout âge							
	Cumulatif jusqu'à la date sélectionnée (Journalier)							
	Cas Vus	Cas Hospitalisés	Exéatés	Décès Institutionnels	Décès Communautaires	Décès Totaux	Létalité Hospitalière	Létalité Globale
Artibonite	59937 (209)	23024 (82)	22474 (82)	550 (0)	313 (2)	863 (2)	2.4%	1.4%
Centre	18958 (47)	7875 (27)	7695 (26)	180 (1)	173 (0)	353 (1)	2.3%	1.8%
Grande Anse <sup>†</sup>	13026 (40)	9461 (30)	9137 (30)	324 (0)	521 (0)	845 (0)	3.4%	6.2%
Nippes	1904 (14)	1606 (10)	1554 (10)	52 (0)	83 (0)	135 (0)	3.2%	6.8%
Nord <sup>†</sup>	25499 (82)	25499 (47)	24923 (47)	576 (0)	43 (0)	619 (0)	2.3%	2.4%
Nord Ouest	15222 (19)	8947 (12)	8778 (12)	169 (0)	68 (0)	237 (0)	1.9%	1.6%
Nord Est	7922 (55)	6966 (30)	6862 (30)	104 (0)	144 (0)	248 (0)	1.5%	3.1%
Ouest <sup>*</sup>	12854 (18)	8205 (18)	8041 (17)	164 (1)	77 (0)	241 (1)	2.0%	1.9%
Port-au-Prince <sup>**</sup>	53621 (84)	22862 (21)	22450 (21)	412 (0)	16 (0)	428 (0)	1.8%	0.8%
Sud <sup>†</sup>	7532 (134)	4858 (56)	4720 (56)	138 (0)	45 (0)	183 (0)	2.8%	2.4%
Sud Est	2117 (9)	1814 (9)	1780 (9)	34 (0)	148 (0)	182 (0)	1.9%	8.0%

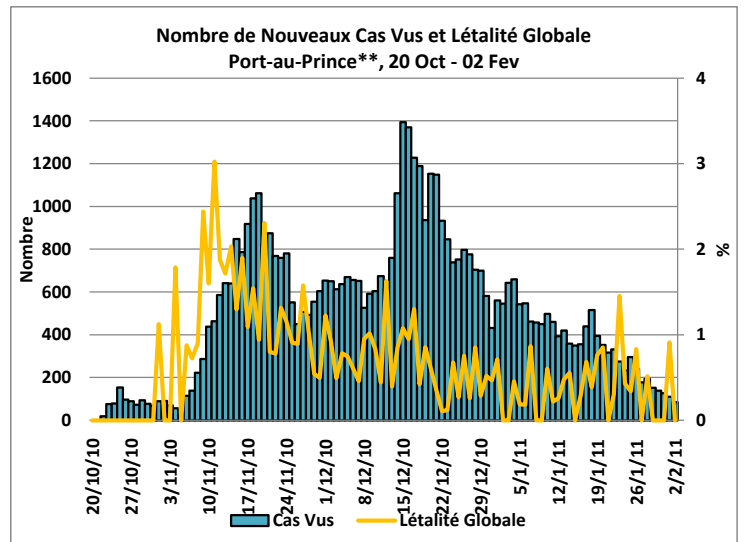
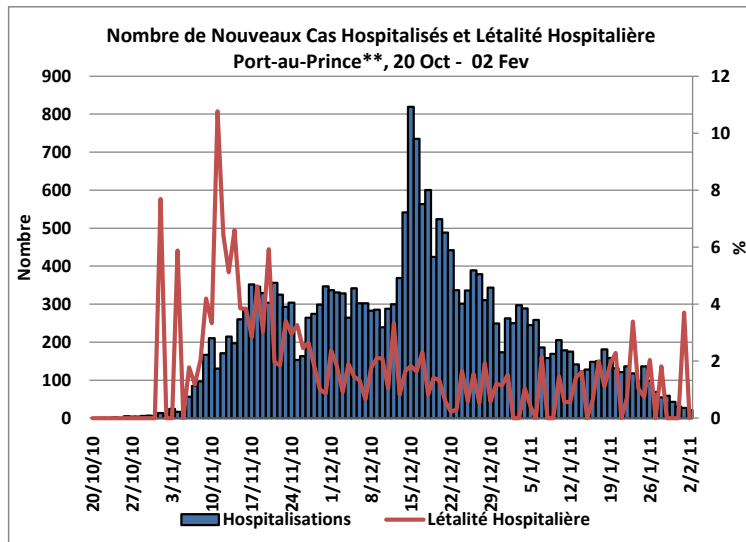
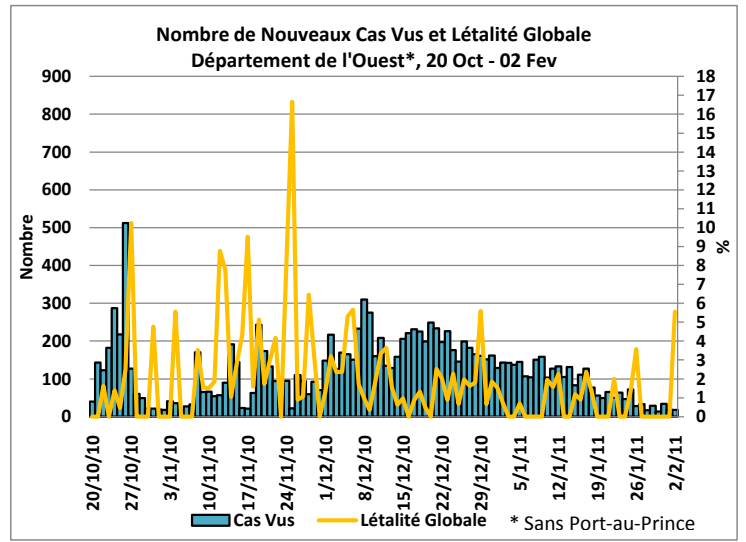
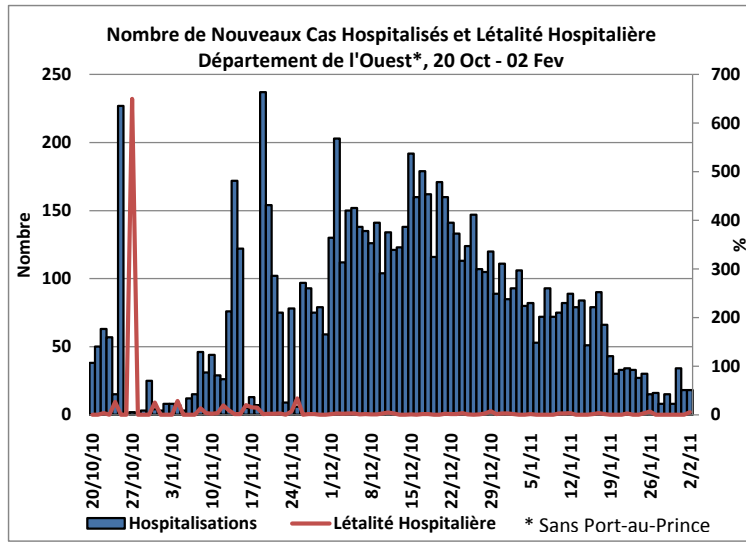
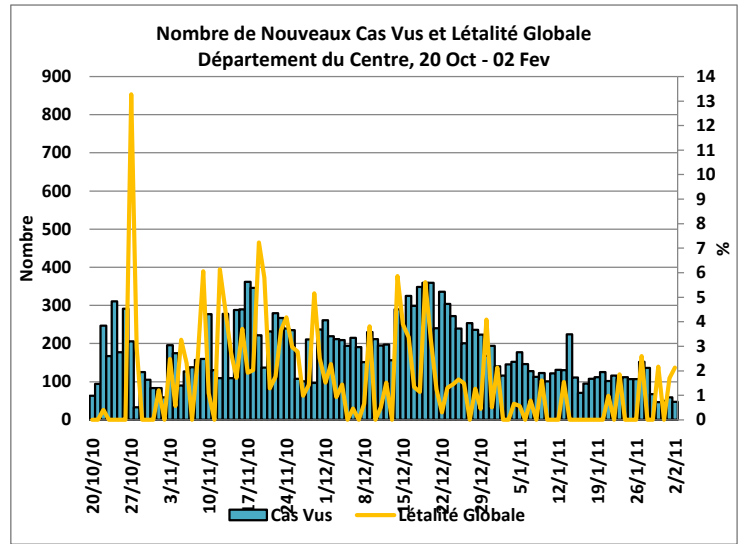
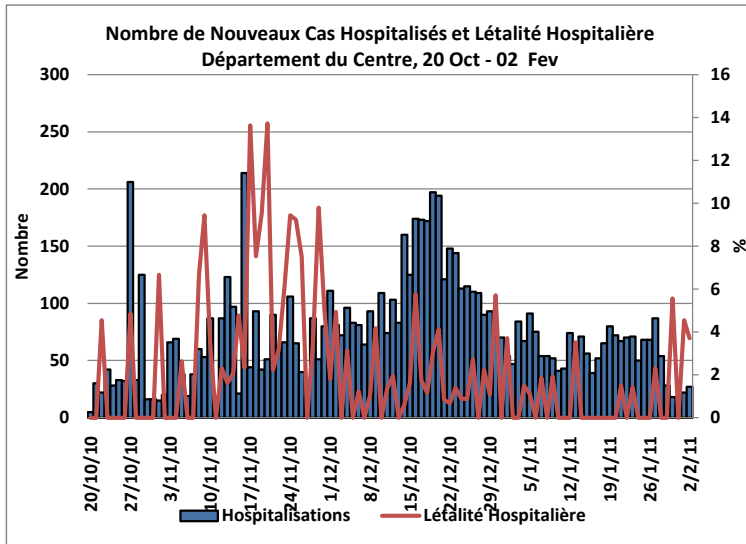
<sup>†</sup> Données Incomplètes

<sup>\*</sup> Sans Port-au-Prince

<sup>\*\*</sup> Port-au-Prince: Carrefour, Cité Soleil, Delmas, Kenscoff, Petion Ville, Port-au-Prince, et Tabarre







\*\* Port-au-Prince: Carrefour, Cité Soleil, Delmas, Kenscoff, Petion Ville, Port-au-Prince, et Tabarre

\*\* Port-au-Prince: Carrefour, Cité Soleil, Delmas, Kenscoff, Petion Ville, Port-au-Prince, et Tabarre

