



REPUBLIQUE D'HAÏTI

**MINISTÈRE DE LA SANTÉ PUBLIQUE
ET DE LA POPULATION**

No. 406

Port-au-Prince, le 28 octobre 2020

AVI # 207

3 nouvo ka COVID-19 konfime nan peyi Dayiti

Ministè Sante Piblik ap enfòm popilasyon an genyen **3 nouvo ka COVID-19** ki konfime nan dat 27 oktòb 2020 an nan peyi Dayiti. Sa ki bay yon total 9,057 ka konfime, 232 moun mouri ak 7, 429 moun trete.

Nan kad transparans gouvènman pwomèt la, l ap kontinye bay popilasyon an bon jan enfòmasyon pou l kapab pwoteje tèt li pi byen.

Ministè sante piblik ap kontinye mande popilasyon an pou l respekte tout prensip liyèn ak sekirite Leta a deja bay pou anpeche maladi a gaye plis toujou nan peyi a :

- TOUJOU METE KACHNEN OSWA MAS DEPI NOU PRAL RANKONTRE LÔT MOUN ;
- TOUJOU SONJE BAY TOUT MOUN 3 PA DISTANS ;
- TOUJOU LAVE MEN NOU ;
- LÈ N AP SALYE YON MOUN, EVITE BA L LANMEN, PA BO L NI B AL AKOLAD.

KOWONAVIRIS TOUJOU LA !

An nou youn veye sou lòt, an nou youn pwoteje lòt !


 Doktè Marie Gréta Roy CLEMENT
 Minis



Tab.1: Cas confirmés et décès de COVID-19 par département du 19 mars au 27 Octobre 2020, Haïti

Département	Cas Cumulés.	Nouveaux cas (24h)	Décès Cumulés	Nouveaux décès (24h)	Taux de positivité	Taux de létalité
Ouest	6,051	3	98	0	27.3%	1.62%
Nord	646	0	33	0	32.1%	5.11%
Artibonite	558	0	38	0	28.8%	6.81%
Centre	473	0	12	0	36.1%	2.54%
Nord-Est	295	0	6	0	20.5%	2.03%
Sud-Est	266	0	9	0	34.7%	3.38%
Sud	240	0	6	0	34.7%	2.50%
Nord-Ouest	218	0	12	0	32.5%	5.50%
Grand Anse	169	0	13	0	28.9%	7.69%
Nippes	141	0	5	0	24.1%	3.55%
Grand Total	9,057	3	232	0	28.1%	2.56%

N-B. Les informations contenues dans ce rapport sont actualisées de manière quotidienne. Les données et analyses peuvent être modifiées après la classification finale des cas.

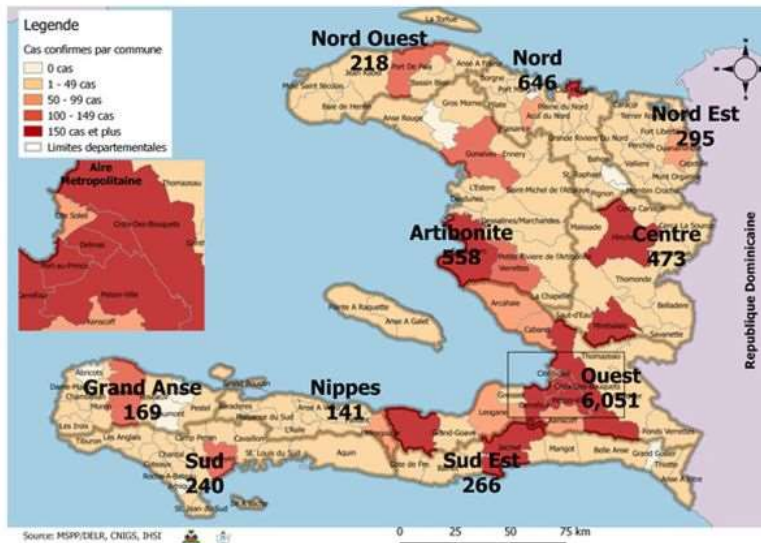
Numéro: 245

27/10/2020

6h00 pm

Surveillance de la COVID-19, Haïti, 2020

Cas confirmés de COVID-19 par Département et Commune du 19/03/2020 au 27/10/2020



Au niveau mondial au 27 Octobre 2020:

43,766,712 cas confirmés, dont 1,163,459 décès ont été enregistrés, soit une létalité de 2.66%

Source: OMS

En Haïti:

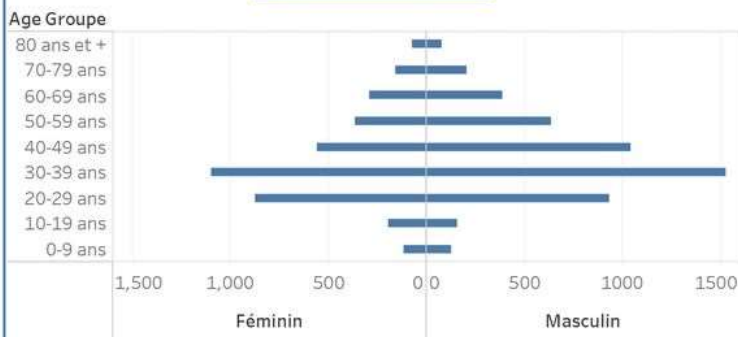
- 32,304 cas suspects (79 nouveaux)
- 9,057 cas confirmés (3 nouveaux)
- 232 décès (0 nouveau)
- 7,429 (82%) cas récupérés
- Létalité: 2.56%**

- De ces 9,057 cas confirmés, 42.1% sont de sexe féminin et 57.9% de sexe masculin

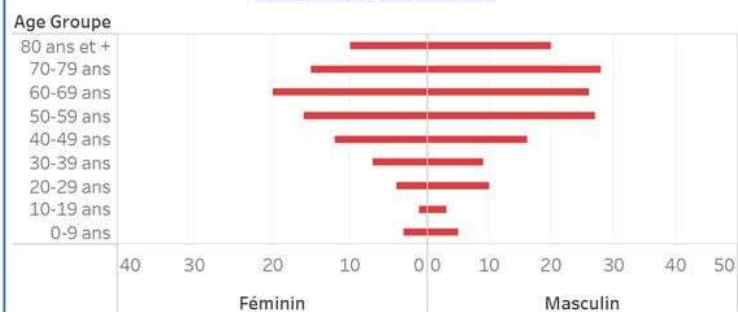
Tab.3: Distribution des cas et décès de COVID-19 par groupe d'âge au 27 Octobre 2020, Haïti

Age Groupe	Cas Confirmés	Décès Cumulés	Taux de létalité
0-9 ans	247	8	3.24%
10-19 ans	353	4	1.13%
20-29 ans	1,820	14	0.77%
30-39 ans	2,644	16	0.61%
40-49 ans	1,631	28	1.72%
50-59 ans	1,047	43	4.11%
60-69 ans	728	46	6.32%
70-79 ans	408	43	10.54%
80 ans et +	179	30	16.76%
Grand Total	9,057	232	2.56%

Graphique 2: Distribution des cas confirmés par groupe d'âge et sexe au 27 Octobre 2020, Haïti



Graphique 3: Distribution des décès par groupe d'âge et sexe au 27 Octobre 2020, Haïti



Tab.2: Distribution des cas confirmés de COVID-19 par Commune, Haiti, 2020

Département	Communes	Cas confirmés	Département	Communes	Cas confirmés	
Artibonite	Saint Marc	185	Nord-Est	Ouanaminthe	96	
	Verrettes	134		Caracol	47	
	Gonaïves	124		Fort Liberté	43	
	Gros Morne	23		Trou du Nord	39	
	Petite Rivière de l'Artibonite	21		Mombin Crocha	21	
	Marchand Dessalines	18		Torrier Rouge	14	
	Saint Michel	15		Mont Organisé	9	
	L'Estère	12		Perches	6	
	Desdunes	7		Sainte Suzanne	5	
	Marmelade	6		Ferrier	5	
	Ennery	6		Carice	5	
	Grande Saline	3		Capotille	4	
	La Chapelle	2		Vallières	1	
	Anse Rouge	2		Total	295	
	Total	558		Nord-Ouest	Port de Paix	126
Centre	Hinche	169	Saint Louis du Nord		28	
	Mirebalais	163	Bombardopolis		17	
	Lascahobas	33	Jean Rabel		15	
	Boucan Carré	33	Mole Saint Nicolas		12	
	Belladère	22	Bassin Bleu		7	
	Thomonde	16	La Tortue		5	
	Savanette	10	Chansolme		4	
	Saut d'Eau	7	Baie de Henne		2	
	Cerca la Source	6	Anse-a-Foleur		2	
	Maissade	5	Total	218		
	Cerca Cavajal	5	Ouest	Delmas	1,467	
	Thomassique	4		Port au Prince	1,167	
	Total	473		Pétion Ville	964	
	Grand Anse	Jeremie		136	Tabarre	707
		Anse d'Inarnault		16	Croix des Bouquets	614
Chambellan		7		Carrefour	455	
Dame Marie		3		Petit Goave	152	
Pestel		2		Cité Soleil	97	
Irois		2		Léogane	83	
Roseaux		1		Cabaret	80	
Moron		1		Karskoff	62	
Bonbon		1		Arcahaie	51	
Total		169		Gressier	48	
Nippes	Miragoane	66		Anse a Galet	39	
	Fond des Nègres	20		Cornillon	17	
	Baradères	13	Grand Goave	16		
	Plaisance du Sud	10	Ganthier	13		
	Petit Trou de Nippes	7	Thomazeau	10		
	Anse-a-Veau	7	Fonds-Verrettes	6		
	Petite Rivière des Nippes	6	Pointe à Raquette	3		
	L'Asile	5	Total	6,051		
	Paillant	4	Sud	Cayes	133	
	Arnaud	2		Aquin	26	
	Grand Boucan	1		Saint Louis du Sud	12	
	Total	141		Les Anglais	10	
Nord	Cap-Haïtien	381		Port-à-Piment	9	
	Limbé	53		Port Salut	9	
	Milot	27		Torbeck	8	
	Pignon	24		Camp-Perrin	7	
	Plaisance du Nord	21		Tiburon	6	
	Plaine du Nord	21		Chardonnières	6	
	Port Margot	19		Coteaux	4	
	Borgne	19		St Jean du Sud	2	
	Grande Rivière du Nord	18		Ile-a-Vache	2	
	Pilate	17		Chantal	2	
	Quartier Morin	15		Cavallion	2	
	Limonade	12	Roche à Bateau	1		
	Acul du Nord	10	Maniche	1		
	Dondon	4	Total	240		
	Bahon	3	Sud-Est	Jacmel	198	
	Saint Raphaël	2		Bainet	16	
	Total	646		Cote de Fer	13	
				Thiotto	10	
				Anse a Pitres	9	
				Marigot	7	
		La Vallée de Jacmel		7		
		Belle Anse		4		
		Cayes-Jacmel		2		
		Total		266		

N-B. Les informations contenues dans ce rapport sont actualisées de manière quotidienne. Les données et analyses peuvent être modifiées après la classification finale des cas.