



REPUBLIQUE D'HAÏTI
 MINISTÈRE DE LA SANTÉ PUBLIQUE
 ET DE LA POPULATION

No. 492

Port-au-Prince, le 19 janvier 2021

AVI # 288

33 nouvo ka konfime ak 2 moun anplis mouri anba COVID-19 nan peyi Daviti

Ministè Sante Piblik ap enfòmè popilasyon an genyen **33 nouvo ka konfime ak 2 moun anplis mouri anba COVID-19 nan dat 18 janvyè 2021** an nan peyi Dayiti. Sa ki bay yon total 10, 996 ka konfime, 242 moun mouri ak 8, 976 moun trete.

Ministè a ap salye memwa konpatriyòt sa yo ki pati kite nou an pandan l swete fòs ak kouraj ak fanmi, zanmi epi tout moun lanmò sa yo touche.

Ministè sante piblik ap kontinye mande popilasyon an pou l respekte tout prensip liyèn ak sekirite Leta a deja bay pou anpeche maladi a gaye plis toujou nan peyi a :

- TOUJOU METE KACHNEN OSWA MAS NOU DEPI W PRAL RANKONTRE LÒT MOUN ;
- TOUJOU LAVE MEN W ;
- LÈ W AP SALYE YON MOUN, EVITE BA L LANMEN, PA BO L NI B AL AKOLAD ;
- TOUJOU SONJE BAY TOUT MOUN 3 PA DISTANS ;
- SI W REMAKE YOUN NAN SIY SA YO, (TOUS, FYÈV, OU PA PRAN SANT OSWA GOU) EVITE PRAN KONTAK AK LÒT MOUN EPI RELE NAN **2020** POU W KONN KISA W DWE FÈ.

KOWONAVIRIS TOUJOU LA!

An nou youn veye sou lòt, an nou youn pwoteje lòt !

Marie Gréta Roy Clément
 Doktè Marie Gréta Roy CLEMENT
 Minis



Tab.1: Cas confirmés et décès de COVID-19 par département du 19 mars au 18 Janvier 2021, Haïti

Département	Cas Cumulés.	Nouveaux cas (24h)	Décès Cumulés	Nouveaux décès (24h)	Taux de positivité	Taux de létalité
Ouest	7,713	31	104	1	23.0%	1.35%
Nord	695	2	34	0	25.1%	4.89%
Artibonite	607	0	39	0	25.3%	6.43%
Centre	546	0	13	0	31.4%	2.38%
Nord-Est	327	0	6	0	15.9%	1.83%
Sud-Est	275	0	9	0	28.7%	3.27%
Sud	264	0	6	0	28.2%	2.27%
Nord-Ouest	232	0	13	1	27.9%	5.60%
Grand Anse	184	0	13	0	26.6%	7.07%
Nippes	153	0	5	0	22.2%	3.27%
Grand Total	10,996	33	242	2	23.6%	2.20%

N-B. Les informations contenues dans ce rapport sont actualisées de manière quotidienne. Les données et analyses peuvent être modifiées après la classification finale des cas.

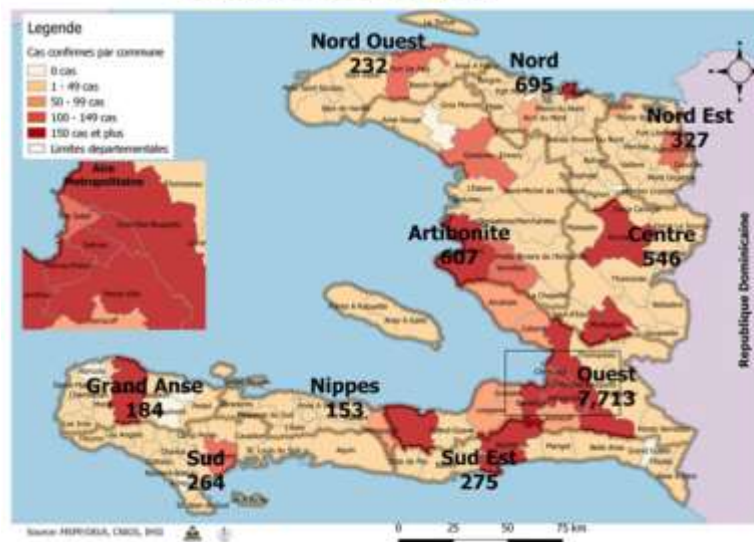
Numéro: 327

18/1/2021

6h00 pm

Surveillance de la COVID-19, Haïti, 2020-2021

Cas confirmés de COVID-19 par Département et Commune du 19/03/2020 au 18/01/2021



Au niveau mondial au 18 Janvier 2021:

94,124,612 cas confirmés, dont 2,034,527 décès ont été enregistrés, soit une létalité de 2.16%

Source: OMS

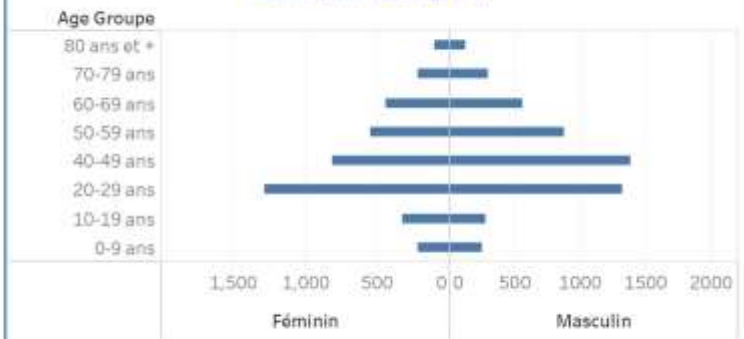
En Haïti:

- 46,686 cas suspects (167 nouveaux)
 - 10,996 cas confirmés (33 nouveaux)
 - 242 décès (2 nouveaux)
 - 8,976 (81.62%) cas récupérés
 - Létalité: 2.20%
- De ces 10,996 cas confirmés, 43.3% sont de sexe féminin et 56.7% de sexe masculin

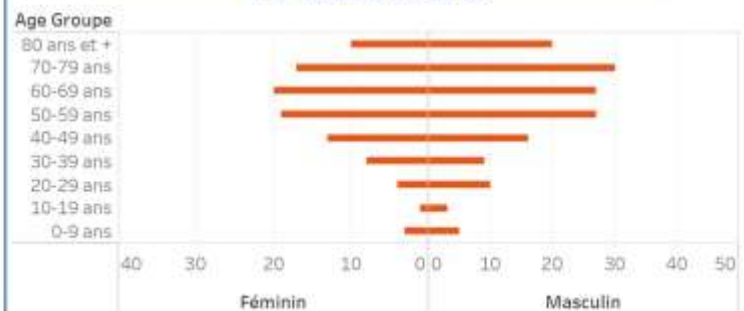
Tab.3: Distribution des cas et décès de COVID-19 par groupe d'âge au 18 janvier 2021, Haïti

Age Groupe	Cas Confirmés	Décès Cumulés	Taux de létalité
0-9 ans	305	8	2.62%
10-19 ans	486	4	0.82%
20-29 ans	2,253	14	0.62%
30-39 ans	3,148	17	0.54%
40-49 ans	1,969	29	1.47%
50-59 ans	1,265	46	3.64%
60-69 ans	888	47	5.29%
70-79 ans	477	47	9.85%
80 ans et +	205	30	14.63%
Grand Total	10,996	242	2.20%

Graphique 2: Distribution des cas confirmés par groupe d'âge et sexe au 18 janvier 2021, Haïti



Graphique 3: Distribution des décès par groupe d'âge et sexe au 18 janvier 2021, Haïti



Tab.2: Distribution des cas confirmés de COVID-19 par Commune, Haiti, 2020 chez les cas suspects

Département	Communes	Cas confirmés	Département	Communes	Cas confirmés	
Artibonite	Saint Marc	205	Nord-Est	Quanaminthe	118	
	Vernettes	143		Caracol	50	
	Gonaïves	135		Fort Liberté	44	
	Gras-Monté	23		Trou du Nord	40	
	Petite Rivière de l'Artibonite	22		Mombin Crochu	22	
	Marchand Dessalines	20		Terrier Rouge	16	
	Saint Michel	19		Mont Organsé	11	
	L'Estère	13		Perches	6	
	Marmelade	7		Sainte Suzanne	5	
	Dodunes	7		Ferrier	5	
	Ennery	6		Carice	5	
	Grande Saïné	3		Capotie	4	
	La chapelle	2		Vallières	1	
	Anse Rouge	2		Total	327	
	Total	607		Nord-Ouest	Port de Paix	135
	Centre	Mirabais			191	Saint Louis du Nord
Hinche		184	Bombardopolis		17	
Lascahobas		36	Jean Rabel		15	
Boucan Carré		35	Môle Saint Nicolas		13	
Belladère		25	La Tortue		8	
Saut d'Eau		17	Bassin Bleu		8	
Thomonde		16	Chamoisne		4	
Savannette		14	Bois de Henrie		2	
Carra la Source		8	Anse-à-Folour		2	
Thomassinique		6	Total	232		
Messade		6	Ouest	Delmas	1,679	
Carra Cayajal		5		Pétion Ville	1,560	
Boucan Carré		3		Port au Prince	1,357	
Total		546		Tabarre	854	
Grand Anse	Jeremie	151		Croix des Bouquets	755	
	Anse d'hamauff	16		Carrefour	512	
	Chambellan	7		Petit Goave	158	
	Dame Marie	3		Cité Soleil	112	
	Pestel	2		Léogane	91	
	trois	2		Cabonf	90	
	Roseaux	1		Kerskoff	80	
	Moron	1		Arcahaie	64	
	Bimbon	1		Gressier	54	
	Total	184		Anse à Galet	43	
Nippes	Miragoâne	72		Ganthier	40	
	Fond des Nègres	20		Cornillon	18	
	Baradères	13	Grand Goave	17		
	Plaisance du Sud	10	Thomazeau	15		
	Anse-à-Veau	10	Fonds-Verrettes	10		
	L'Acile	8	Pointe à Raquette	4		
	Petit Trou de Nippes	7	Total	7,713		
	Petite Rivière des Nippes	6	Sud	Cayes	139	
	Paillant	4		Aquin	38	
	Arnaud	2		Saint Louis du Sud	12	
	Grand Boucan	1		Turbeck	10	
	Total	153		Les Anglais	10	
	Nord	Cap-Haïtien		405	Port à Pinnet	9
Limbé		56		Port Salut	9	
Milot		28		Camp-Perrin	8	
Pigeon		26		Tiburon	6	
Plaine du Nord		24		Cofeaux	6	
Plaisance du Nord		23	Chardonnières	6		
Port Margot		20	Cavaillon	3		
Borgne		20	St Jean du Sud	2		
Pilate		19	Be-à-Vache	2		
Grande Rivière du Nord		19	Charlat	2		
Quartier Morin		16	Roche à Bataïou	1		
Limonade		12	Maniche	1		
Acuil du Nord		12	Total	264		
Dorvalon		6	Sud-Est	Jacmel	204	
Saint Raphael		4		Bainet	16	
Bahon		3		Cote de Fer	14	
Ranquitte		2		Thiotte	10	
Total		695		Marigot	9	
				Anse à Pitres	9	
				La Vallée de Jacmel	7	
		Belle Anse		4		
		Cayes-Jacmel	2			
		Total	275			

N-B. Les informations contenues dans ce rapport sont actualisées de manière quotidienne. Les données et analyses peuvent être modifiées après la classification finale des cas.