



REPUBLIQUE D'HAÏTI
 MINISTÈRE DE LA SANTÉ PUBLIQUE
 ET DE LA POPULATION

No. 493

Port-au-Prince, le 20 janvier 2021

AVI # 289

39 nouvo ka konfime ak von (1) moun anplis mouri anba COVID-19 nan peyi Daviti

Ministè Sante Piblik ap enfòmè popilasyon an genyen **39 nouvo ka konfime ak von (1) moun anplis mouri anba COVID-19 nan dat 19 janvyè 2021** an nan peyi Dayiti. Sa ki bay von total **11, 035 ka konfime, 243 moun mouri ak 8, 979 moun trete.**

Ministè a ap salye memwa konpatryòt sa a ki pati kite nou an pandan l swete fòs ak kouraj ak fanmi, zanmi epi tout moun lanmò sa a touche.

Ministè sante piblik ap kontinye mande popilasyon an pou l respekte tout prensip liyèn ak sekirite Leta a deja bay pou anpeche maladi a gaye plis toujou nan peyi a :

- TOUJOU METE KACHNEN OSWA MAS NOU DEPI W PRAL RANKONTRE LÒT MOUN ;
- TOUJOU LAVE MEN W ;
- LÈ W AP SALYE YON MOUN, EVITE BA L LANMEN, PA BO L NI B AL AKOLAD ;
- TOUJOU SONJE BAY TOUT MOUN 3 PA DISTANS ;
- SI W REMAKE YOUN NAN SIY SA YO, (TOUS, FYÈV, OU PA PRAN SANT OSWA GOU) EVITE PRAN KONTAK AK LÒT MOUN EPI RELE NAN **2020** POU W KONN KISA W DWE FÈ.

KOWONAVIRIS TOUJOU LA!

An nou youn veye sou lòt, an nou youn pwoteje lòt !

Marie Gréta Roy Clément
 Doktè Marie Gréta Roy CLEMENT
 Minis



Tab.1: Cas confirmés et décès de COVID-19 par département du 19 mars au 19 Janvier 2021, Haïti

Département	Cas Cumulés.	Nouveaux cas (24h)	Décès Cumulés	Nouveaux décès (24h)	Taux de positivité	Taux de létalité
Ouest	7,737	24	105	1	23.0%	1.36%
Nord	696	1	34	0	25.1%	4.89%
Artibonite	609	2	39	0	25.4%	6.40%
Centre	558	12	13	0	31.8%	2.33%
Nord-Est	327	0	6	0	15.9%	1.83%
Sud-Est	275	0	9	0	28.7%	3.27%
Sud	264	0	6	0	28.2%	2.27%
Nord-Ouest	232	0	13	0	27.9%	5.60%
Grand Anse	184	0	13	0	26.6%	7.07%
Nippes	153	0	5	0	22.2%	3.27%
Grand Total	11,035	39	243	1	23.6%	2.20%

N-B. Les informations contenues dans ce rapport sont actualisées de manière quotidienne. Les données et analyses peuvent être modifiées après la classification finale des cas.

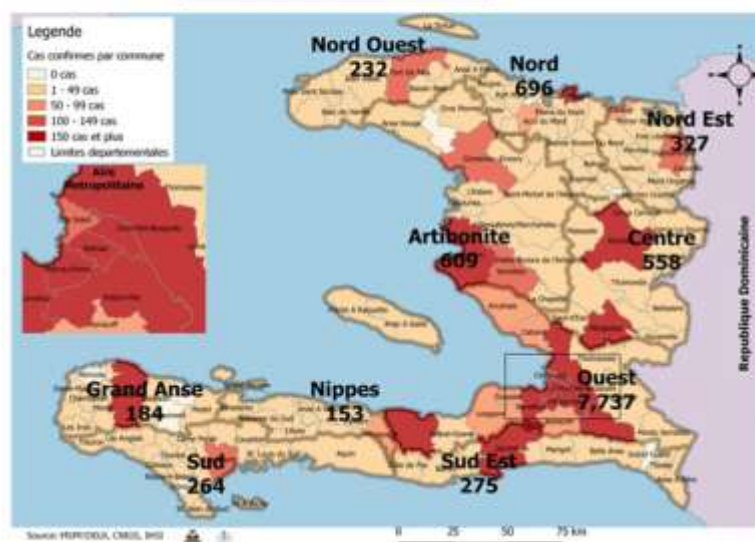
Numéro: 328

19/1/2021

6h00 pm

Surveillance de la COVID-19, Haïti, 2020-2021

Cas confirmés de COVID-19 par Département et Commune du 19/03/2020 au 19/01/2021



Au niveau mondial au 19 Janvier 2021:

94,963,847 cas confirmés, dont 2,050,857 décès ont été enregistrés, soit une létalité de 2.16% Source: OMS

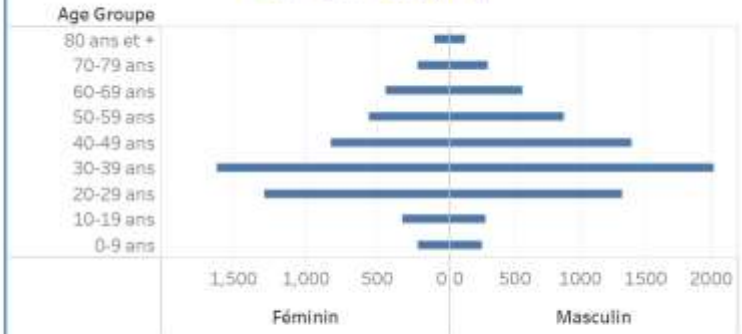
En Haïti:

- 46,798 cas suspects (112 nouveaux)
- 11,035 cas confirmés (39 nouveaux)
- 243 décès (1 nouveau)
- 8,979 (81.36%) cas récupérés
- Létalité: 2.20%
- De ces 11,035 cas confirmés, 43.3% sont de sexe féminin et 56.7% de sexe masculin

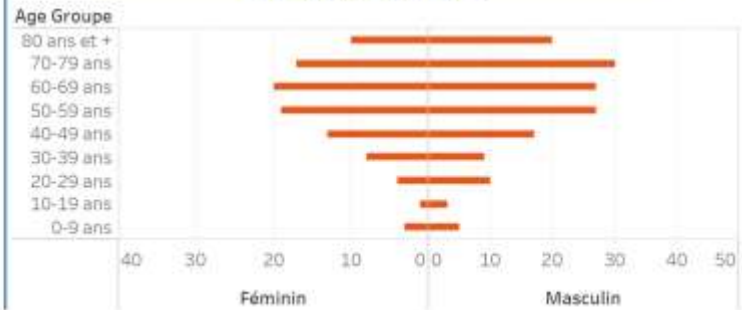
Tab.3: Distribution des cas et décès de COVID-19 par groupe d'âge au 19 janvier 2021, Haïti

Age Groupe	Cas Confirmés	Décès Cumulés	Taux de létalité
0-9 ans	305	8	2.62%
10-19 ans	488	4	0.82%
20-29 ans	2,259	14	0.62%
30-39 ans	3,162	17	0.54%
40-49 ans	1,979	30	1.52%
50-59 ans	1,269	46	3.62%
60-69 ans	889	47	5.29%
70-79 ans	479	47	9.81%
80 ans et +	205	30	14.63%
Grand Total	11,035	243	2.20%

Graphique 2: Distribution des cas confirmés par groupe d'âge et sexe au 19 janvier 2021, Haïti



Graphique 3: Distribution des décès par groupe d'âge et sexe au 19 janvier 2021, Haïti



Tab.2: Distribution des cas confirmés de COVID-19 par Commune, Haiti, 2020 chez les cas suspects

Département	Communes	Cas confirmés	Département	Communes	Cas confirmés
Artibonite	Saint Marc	207	Nord-Est	Ouananinthe	118
	Vernettes	143		Garasol	50
	Gonaïves	135		Fort Liberté	44
	Gros Morne	23		Trou du Nord	40
	Petite Rivière de l'Artibonite	22		Mombin Crochu	22
	Marchand Descaillins	20		Torrier Rouge	16
	Saint Michel	19		Mont Organsé	11
	L'Estère	13		Perches	6
	Marmelade	7		Sainte Suzanne	5
	Desdunes	7		Ferrier	5
	Ennery	6		Carice	5
	Grande Saline	3		Capotille	4
	La chapelle	2		Vallières	1
	Anse Rouge	2		Total	327
	Total	609		Nord-Ouest	Port de Paix
Centre	Mirabalais	199	Saint Louis du Nord		28
	Hinche	184	Bombardopolis		17
	Caschobas	37	Jean Rabel		15
	Boucan Carré	35	Mole Saint Nicolas		13
	Belladère	26	La Tortue		8
	Saut d'Eau	19	Bassin Bleu		8
	Thomonde	16	Chansolme		4
	Savannette	14	Bale de Henne		2
	Cerca la Source	8	Anse-a-Foleur		2
	Thomassique	6	Total	232	
	Maissade	6	Ouest	Delmas	1,888
	Cerca Cavajal	5		Pétion Ville	1,565
	Boucan Carré	3		Port au Prince	1,359
	Total	558		Tabarre	856
	Grand Anse	Jeremie		151	Croix des Bouquets
Anse d'Hainault		16		Carrefour	513
Charibellans		7		Petit Goave	158
Dame Marie		3		Cité Soleil	113
Pestel		2		Léogane	91
Trois		2		Cabaret	90
Roseaux		1		Kenscoff	80
Moron		1		Arcahaie	65
Bombon		1		Gressier	54
Total		184		Anse a Gallet	43
Nippes		Miragoâne		72	Ganthier
	Fond des Nègres	20	Cornillon	18	
	Baradères	13	Grand Goave	17	
	Plaisance du Sud	10	Thomazeau	15	
	Anse-a-Veau	10	Fonds Verretas	10	
	L'Asile	8	Pointe à Raquette	4	
	Petit Trou de Nippes	7	Total	7,737	
	Petite Rivière des Nippes	6	Sud	Cayes	139
	Pailleté	4		Aquin	38
	Arnaud	2		Saint Louis du Sud	12
	Grand Boucan	1		Torbeck	10
Total	153	Les Anglais		10	
Nord	Cap-Haïtien	405		Port-à-Piment	9
	Limbé	56		Port Salut	9
	Milot	28		Camp-Perrin	8
	Pignon	26		Tiburon	6
	Plaine du Nord	24		Coteaux	6
	Plaisance du Nord	23	Chardonnières	6	
	Port Margot	20	Cavaillon	3	
	Grande Rivière du Nord	20	St Jean du Sud	2	
	Borgne	20	Be-a-Vache	2	
	Pilate	19	Charlar	2	
	Quartier Morin	16	Roche à Bassin	1	
	Limonade	12	Maniche	1	
	Acul du Nord	12	Total	264	
	Dondon	6	Sud-Est	Jacmel	204
	Saint Raphael	4		Bainet	16
	Bahon	3		Côte de Fer	14
	Ranquitte	2		Thiotte	10
	Total	696		Marigot	9
				Anse à Pitres	9
				La Vallée de Jacmel	7
		Belle Anse		4	
		Cayes-Jacmel	2		
		Total	275		

N-B. Les informations contenues dans ce rapport sont actualisées de manière quotidienne. Les données et analyses peuvent être modifiées après la classification finale des cas.