



REPUBLIQUE D'HAÏTI
**MINISTÈRE DE LA SANTÉ PUBLIQUE
 ET DE LA POPULATION**

No. 491

Port-au-Prince, le 18 janvier 2021

AVI # 287

56 nouvo ka COVID-19 konfime nan peyi Dayiti

Ministè Sante Piblik ap enfòmè popilasyon an genyen **56 nouvo ka COVID-19** ki konfime nan dat 17 janvye 2021 an nan peyi Dayiti. Sa ki bay yon total 10, 963 ka konfime, 240 moun mouri ak 8, 959 moun trete.

Nan kad transparans gouvènman pwomèt la, l ap kontinye bay popilasyon an bon jan enfòmasyon pou l kapab pwoteje tèt li pi byen.

Ministè sante piblik ap kontinye mande popilasyon an pou l respekte tout prensip liyèn ak sekirite Leta a deja bay pou anpeche maladi a gaye plis toujou nan peyi a :

- TOUJOU METE KACHNEN OSWA MAS NOU DEPI W PRAL RANKONTRE LÒT MOUN ;
- TOUJOU LAVE MEN W ;
- LÈ W AP SALYE YON MOUN, EVITE BA L LANMEN, PA BO L NI B AL AKOLAD ;
- TOUJOU SONJE BAY TOUT MOUN 3 PA DISTANS ;
- SI W REMAKE YOUN NAN SIY SA YO, (TOUS, FYÈV, OU PA PRAN SANT OSWA GOU) EVITE PRAN KONTAK AK LÒT MOUN EPI RELE NAN **2020** POU W KONN KISA W DWE FÈ.

KOWONAVIRIS TOUJOU LA !

An nou youn veye sou lòt, an nou youn pwoteje lòt !


 Doktè Marie Greta Roy CLÉMENT
 Minis



Tab.1: Cas confirmés et décès de COVID-19 par département du 19 mars au 17 Janvier 2021, Haïti

Département	Cas Cumulés.	Nouveaux cas (24h)	Décès Cumulés	Nouveaux décès (24h)	Taux de positivité	Taux de létalité
Ouest	7,682	54	103	0	23.0%	1.34%
Nord	693	0	34	0	25.0%	4.91%
Artibonite	607	0	39	0	25.3%	6.43%
Centre	546	1	13	0	31.4%	2.38%
Nord-Est	327	0	6	0	15.9%	1.83%
Sud-Est	275	0	9	0	28.7%	3.27%
Sud	264	0	6	0	28.2%	2.27%
Nord-Ouest	232	0	12	0	27.9%	5.17%
Grand Anse	184	1	13	0	26.6%	7.07%
Nippes	153	0	5	0	22.2%	3.27%
Grand Total	10,963	56	240	0	23.6%	2.19%

N-B. Les informations contenues dans ce rapport sont actualisées de manière quotidienne. Les données et analyses peuvent être modifiées après la classification finale des cas.

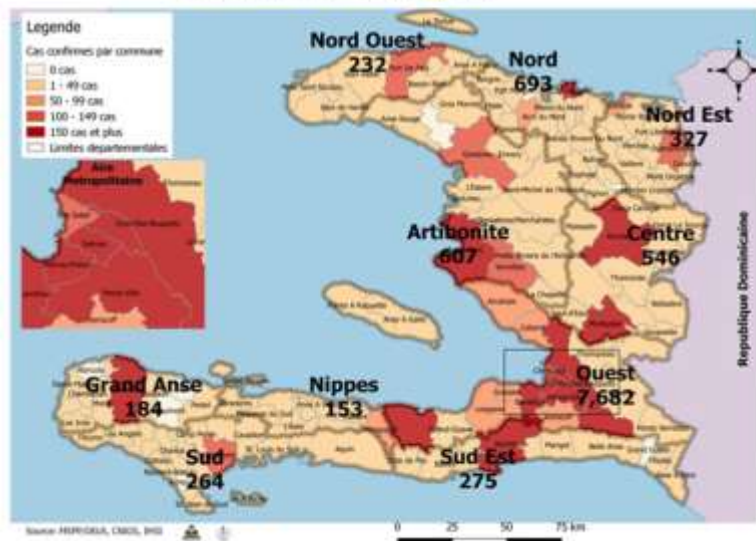
Numéro: 326

17/1/2021

6h00 pm

Surveillance de la COVID-19, Haïti, 2020-2021

Cas confirmés de COVID-19 par Département et Commune du 19/03/2020 au 17/01/2021



Au niveau mondial au 17 Janvier 2021:

93,805,612 cas confirmés, dont 2,026,093 décès ont été enregistrés, soit une létalité de 2.16%
Source: OMS

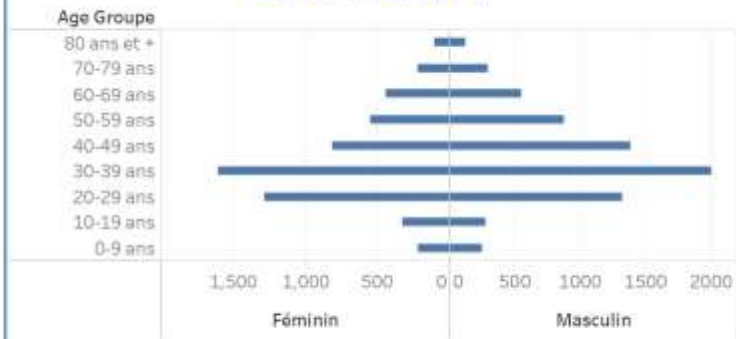
En Haïti:

- 46,519 cas suspects (206 nouveaux)
 - 10,963 cas confirmés (56 nouveaux)
 - 240 décès (0 nouveau)
 - 8,959 (81.72%) cas récupérés
 - Létalité: 2.19%**
- De ces 10,963 cas confirmés, 43.3% sont de sexe féminin et 56.7% de sexe masculin

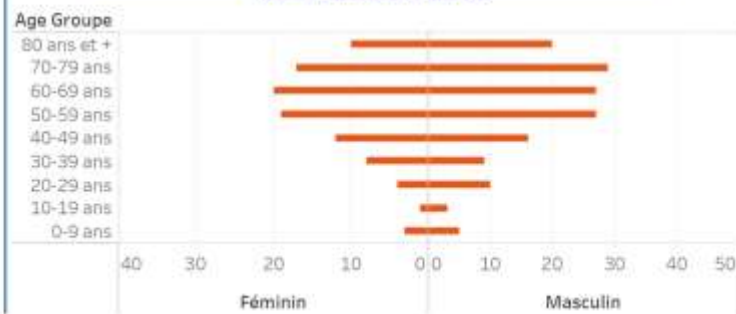
Tab.3: Distribution des cas et décès de COVID-19 par groupe d'âge au 17 janvier 2021, Haïti

Age Groupe	Cas Confirmés	Décès Cumulés	Taux de létalité
0-9 ans	304	8	2.63%
10-19 ans	483	4	0.83%
20-29 ans	2,248	14	0.62%
30-39 ans	3,139	17	0.54%
40-49 ans	1,962	28	1.43%
50-59 ans	1,263	46	3.64%
60-69 ans	885	47	5.31%
70-79 ans	475	46	9.68%
80 ans et +	204	30	14.71%
Grand Total	10,963	240	2.19%

Graphique 2: Distribution des cas confirmés par groupe d'âge et sexe au 17 janvier 2021, Haïti



Graphique 3: Distribution des décès par groupe d'âge et sexe au 17 janvier 2021, Haïti



Tab.2: Distribution des cas confirmés de COVID-19 par Commune, Haiti, 2020 chez les cas suspects

Département	Communes	Cas confirmés	Département	Communes	Cas confirmés	
Artibonite	Saint Marc	205	Nord-Est	Quanaminthe	118	
	Vernettes	143		Garacol	50	
	Gonaïves	135		Fort Liberté	44	
	Gros-Morne	23		Trou du Nord	40	
	Petite Rivière de l'Artibonite	22		Mombin Crochu	22	
	Marchand Desaulniers	20		Terrier Rouge	16	
	Saint Michel	19		Mont Organsé	11	
	L'Estère	13		Perches	6	
	Marmelade	7		Sainte Suzanne	5	
	Dosdunes	7		Ferrier	5	
	Ennery	6		Carice	5	
	Grande Saline	3		Capotille	4	
	La chapelle	2		Vaflières	1	
	Anse Rouge	2		Total	327	
	Total	607		Nord-Ouest	Port de Paix	135
	Centre	Mirabalais			191	Saint Louis du Nord
Hinche		184	Bombardopolis		17	
Lascarobas		36	Jean Rabel		15	
Boucan Carré		35	Môle Saint Nicolas		13	
Belladère		25	La Tortue		8	
Saut d'Eau		17	Basin Bleu		8	
Thomonde		16	Chamoisne		4	
Savannette		14	Bois de Henrie		2	
Carca la Source		8	Anse à Folour		2	
Thomassinque		6	Total	232		
Meissade		6	Ouest	Delmas	1,864	
Carca Cayajal		5		Pétion Ville	1,550	
Boucan Carré		3		Port au Prince	1,354	
Total		546		Tabarre	853	
Grand Anse	Jeremie	151		Croix des Bouquets	754	
	Anse d'haumont	16		Carrefour	511	
	Chambellan	7		Petit Goave	158	
	Dame Marie	3		Cité Soleil	112	
	Pestel	2		Léogane	91	
	Trois	2		Cabonf	90	
	Roseaux	1		Kerskoff	80	
	Moron	1		Arcahaie	64	
	Bimbon	1		Gressier	54	
	Total	184		Anse à Galet	43	
Nippes	Miragoâne	72		Ganthier	40	
	Fond des Nègres	20		Cornillon	18	
	Baradères	13	Grand Goave	17		
	Plaisance du Sud	10	Thomazeau	15		
	Anse-à-Veau	10	Fonds-Verrittas	10		
	L'Acile	8	Pointe à Raquette	4		
	Petit Trou de Nippes	7	Total	7,682		
	Petite Rivière des Nippes	6	Sud	Cayes	139	
	Pailiant	4		Aquin	38	
	Arnaud	2		Saint Louis du Sud	12	
	Grand Boucan	1		Törbeck	10	
	Total	153		Les Anglais	10	
Nord	Cap-Haïtien	404		Port-à-Piment	9	
	Limbé	56		Port Salut	9	
	Milot	28		Camp-Perrin	8	
	Pigeon	26		Tiburon	6	
	Plaisance du Nord	23		Coteaux	6	
	Plaine du Nord	23		Chardonnières	6	
	Port Margot	20		Cavaillon	3	
	Borgne	20	St Jean du Sud	2		
	Pilate	19	Be-à-Vache	2		
	Grande Rivière du Nord	19	Charlat	2		
	Quartier Morin	16	Roche à Bataïou	1		
	Limoniade	12	Maniche	1		
	Acul du Nord	12	Total	264		
	Dondon	6	Sud-Est	Jacmel	204	
	Saint Raphael	4		Bainet	16	
	Bahon	3		Cote de Fer	14	
	Ranquitte	2		Thiotte	10	
	Total	693		Marigot	9	
				Anse à Pitres	9	
				La Vallée de Jacmel	7	
		Belle Anse		4		
		Cayes-Jacmel	2			
		Total	275			

N-B. Les informations contenues dans ce rapport sont actualisées de manière quotidienne. Les données et analyses peuvent être modifiées après la classification finale des cas.