



REPUBLIQUE D'HAÏTI  
**MINISTÈRE DE LA SANTÉ PUBLIQUE  
 ET DE LA POPULATION**

No. 494Port-au-Prince, le 21 janvier 20

## AVI # 290

### 64 nouvo ka COVID-19 konfime nan peyi Dayiti

Ministè Sante Piblik ap enfòmè popilasyon an genyen **64 nouvo ka COVID-19** ki konfime nan dat **20 janvyè 2021** an nan peyi Dayiti. Sa ki bay yon total **11, 099** ka konfime, **243** moun mouri ak **8, 982** moun trete.

Nan kad transparans gouvènman pwomèt la, l ap kontinye bay popilasyon an bon jan enfòmasyon pou l kapab pwoteje tèt li pi byen.

Ministè sante piblik ap kontinye mande popilasyon an pou l respekte tout prensip liyèn ak sekirite Leta a deja bay pou anpeche maladi a gaye plis toujou nan peyi a :

- TOUJOU METE KACHNEN OSWA MAS NOU DEPI W PRAL RANKONTRE LÒT MOUN ;
- TOUJOU LAVE MEN W ;
- LÈ W AP SALYE YON MOUN, EVITE BA L LANMEN, PA BO L NI B AL AKOLAD ;
- TOUJOU SONJE BAY TOUT MOUN 3 PA DISTANS ;
- SI W REMAKE YOUN NAN SIY SA YO, (*TOUS, FYÈV, OU PA PRAN SANT OSWA GOU*) EVITE PRAN KONTAK AK LÒT MOUN EPI RELE NAN **2020** POU W KONN KISA W DWE FÈ.

**KOWONAVIRIS TOUJOU LA !**

**An nou youn veye sou lòt, an nou youn pwoteje lòt !**

  
 Doktè Marie-Greta Roy CLÉMENT  
 Minis



**Tab.1: Cas confirmés et décès de COVID-19 par département du 19 mars au 20 Janvier 2021, Haïti**

Département	Cas Cumulés.	Nouveaux cas (24h)	Décès Cumulés	Nouveaux décès (24h)	Taux de positivité	Taux de létalité
Ouest	7,794	57	105	0	22.9%	1.35%
Nord	697	1	34	0	25.0%	4.88%
Artibonite	609	0	39	0	25.4%	6.40%
Centre	563	5	13	0	31.7%	2.31%
Nord-Est	327	0	6	0	15.9%	1.83%
Sud-Est	276	1	9	0	28.8%	3.26%
Sud	264	0	6	0	28.2%	2.27%
Nord-Ouest	232	0	13	0	27.9%	5.60%
Grand Anse	184	0	13	0	26.6%	7.07%
Nippes	153	0	5	0	22.2%	3.27%
<b>Grand Total</b>	<b>11,099</b>	<b>64</b>	<b>243</b>	<b>0</b>	<b>23.6%</b>	<b>2.19%</b>

*N-B. Les informations contenues dans ce rapport sont actualisées de manière quotidienne. Les données et analyses peuvent être modifiées après la classification finale des cas.*

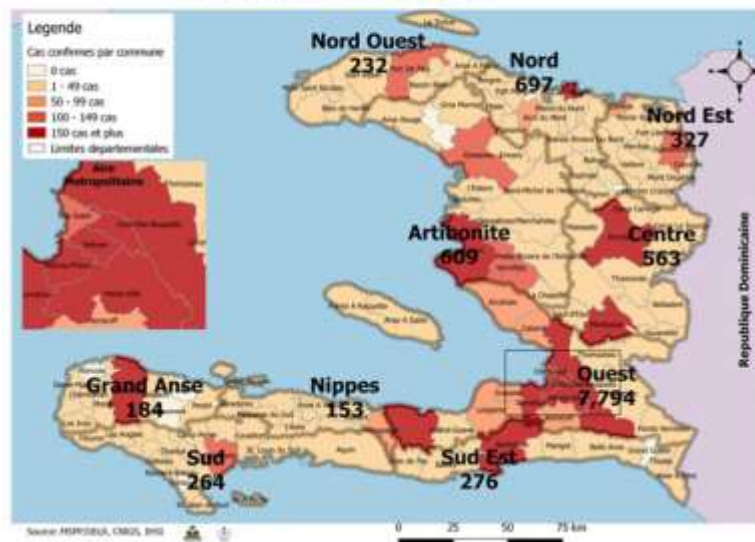
Numéro: 329

20/1/2021

6h00 pm

**Surveillance de la COVID-19, Haïti, 2020-2021**

**Cas confirmés de COVID-19 par Département et Commune du 19/03/2020 au 20/01/2021**



**Au niveau mondial au 20 Janvier 2021:**

95,612,831 cas confirmés, dont 2,066,176 décès ont été enregistrés, soit une létalité de 2.16%

Source: OMS

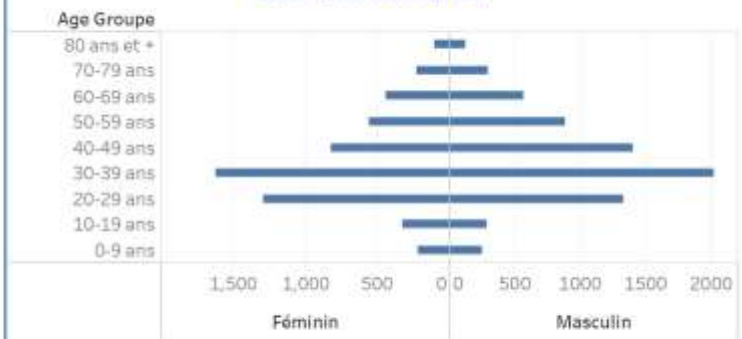
**En Haïti:**

- 47,129 cas suspects (331 nouveaux)
- 11,099 cas confirmés (64 nouveaux)
- 243 décès (0 nouveau)
- 8,982 (81%) cas récupérés
- Létalité: 2.19%**
  
- De ces 11,099 cas confirmés, 43.32% sont de sexe féminin et 56.68% de sexe masculin

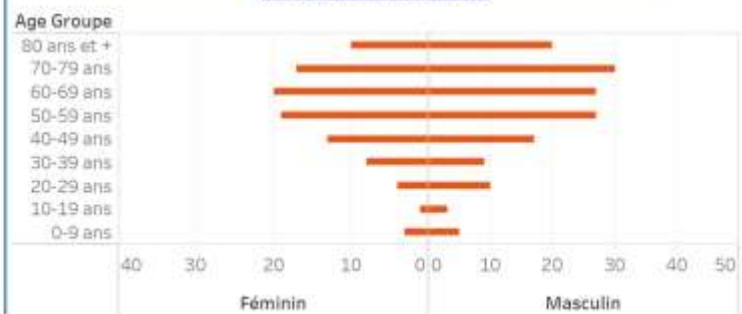
**Tab.3: Distribution des cas et décès de COVID-19 par groupe d'âge au 20 janvier 2021, Haïti**

Age Groupe	Cas Confirmés	Décès Cumulés	Taux de létalité
0-9 ans	305	8	2.62%
10-19 ans	491	4	0.81%
20-29 ans	2,268	14	0.62%
30-39 ans	3,172	17	0.54%
40-49 ans	1,992	30	1.51%
50-59 ans	1,280	46	3.59%
60-69 ans	902	47	5.21%
70-79 ans	483	47	9.73%
80 ans et +	206	30	14.56%
<b>Grand Total</b>	<b>11,099</b>	<b>243</b>	<b>2.19%</b>

**Graphique 2: Distribution des cas confirmés par groupe d'âge et sexe au 20 janvier 2021, Haïti**



**Graphique 3: Distribution des décès par groupe d'âge et sexe au 20 janvier 2021, Haïti**



**Tab.2: Distribution des cas confirmés de COVID-19 par Commune, Haiti, 2020 chez les cas suspects**

Département	Communes	Cas confirmés	Département	Communes	Cas confirmés
<b>Artibonite</b>	Saint Marc	207	<b>Nord-Est</b>	Ouanaminthe	118
	Vernettes	143		Caracol	50
	Gonaïves	135		Fort Liberté	44
	Gros Morne	23		Trou du Nord	40
	Petite Rivière de l'Artibonite	22		Montain Crochu	22
	Marchand Descaignes	20		Terrier Rouge	16
	Saint Michel	19		Mont Organisé	11
	L'Estère	13		Perches	6
	Marmilade	7		Sainte Suzanne	5
	Dosdunes	7		Ferrier	5
	Ennery	6		Carice	5
	Grande Saïne	3		Capotille	4
	La chapelle	2		Vallières	1
	Anse Rouge	2		<b>Total</b>	<b>327</b>
	<b>Total</b>	<b>609</b>		<b>Nord-Ouest</b>	Port de Paix
<b>Centre</b>	Mirabalais	202	Saint Louis du Nord		28
	Hinche	186	Bombardopolis		17
	Escalibao	37	Jean Rabel		15
	Boucan Carré	35	Môle Saint Nicolas		13
	Belladère	26	La Torche		8
	Saut d'Eau	19	Bassin Bleu		8
	Thomonde	16	Changéme		4
	Savanette	14	Bois de Henne		2
	circa la source	8	Anse-à-Folour		2
	Thomassique	6	<b>Total</b>	<b>232</b>	
	Meissade	6	<b>Ouest</b>	Delmas	1,898
	Carca Cavajal	5		Pétion Ville	1,583
	Boucan Carré	3		Port au Prince	1,365
	<b>Total</b>	<b>563</b>		Tabarre	865
	<b>Grand Anse</b>	Jérémie		151	Croix des Bouquets
Anse d'Hainault		16		Carrefour	515
Charibellan		7		Petit Goave	158
Dame Marie		3		Cité Soleil	114
Pestel		2		Léogane	91
trois		2		Caboné	90
Roseaux		1		Kenscoff	80
Moron		1		Arcahaie	65
Bombon		1		Gessier	54
<b>Total</b>		<b>184</b>		Anse-à-Galet	46
<b>Nippes</b>	Miragoane	72		Ganthier	40
	Font des Nègres	20	Cornillon	18	
	Baradères	13	Grand Goave	17	
	Plaisance du Sud	10	Thomazeau	15	
	Anse-à-Veau	10	Fonds-Verrittas	10	
	L'Asile	8	Pointe-à-Raquette	4	
	Petit Trou de Nippes	7	<b>Total</b>	<b>7,794</b>	
	Petite Rivière des Nippes	6	<b>Sud</b>	Cayes	139
	Paillant	4		Aquin	38
	Arnaud	2		Saint Louis du Sud	12
	Grand Boucan	1		Torbeck	10
	<b>Total</b>	<b>153</b>		Les Anglais	10
<b>Nord</b>	Cap-Haïtien	406		Port-à-Piment	9
	Limbé	56		Port Salut	9
	Milot	28		Camp-Perrin	8
	Pignon	26		Tiburon	6
	Plaine du Nord	24		Coteaux	6
	Plaisance du Nord	23	Chardonnières	6	
	Port Margot	20	Cavaillon	3	
	Grande Rivière du Nord	20	St Jean du Sud	2	
	Borgne	20	Be-à-Vache	2	
	Pilate	19	Charlat	2	
	Quartier Morin	16	Roche à Bataïa	1	
	Limonade	12	Maniche	1	
	Acoul du Nord	12	<b>Total</b>	<b>264</b>	
	Dondon	6	<b>Sud Est</b>	Jacmel	205
	Saint Raphael	4		Bainet	16
	Bahon	3		Cote de Fer	14
	Ranquitte	2		Thiotte	10
	<b>Total</b>	<b>697</b>		Marigot	9
				Anse-à-Pitres	9
				La Vallée de Jacmel	7
		Belle Anse		4	
		Cayes-Jacmel		2	
		<b>Total</b>		<b>276</b>	

N.B. Les informations contenues dans ce rapport sont actualisées de manière quotidienne. Les données et analyses peuvent être modifiées après la classification finale des cas.