



REPUBLIQUE D'HAÏTI

MINISTÈRE DE LA SANTÉ PUBLIQUE
ET DE LA POPULATION

No. 407

Port-au-Prince, le 29 octobre 2020

AVI # 208

7 nouvo ka COVID-19 konfime nan peyi Dayiti

Ministè Sante Piblik ap enfòm popilasyon an genyen **7 nouvo ka COVID-19** ki konfime nan dat 28 oktòb 2020 an nan peyi Dayiti. Sa ki bay yon total 9,064 ka konfime, 232 moun mouri ak 7, 466 moun trete.

Nan kad transparans gouvènman pwomèt la, l ap kontinye bay popilasyon an bon jan enfòmasyon pou l kapab pwoteje tèt li pi byen.

Ministè sante piblik ap kontinye mande popilasyon an pou l respekte tout prensip liyèn ak sekirite Leta a deja bay pou anpeche maladi a gaye plis toujou nan peyi a :

- TOUJOU METE KACHNEN OSWA MAS DEPI NOU PRAL RANKONTRE LÒT MOUN ;
- TOUJOU SONJE BAY TOUT MOUN 3 PA DISTANS ;
- TOUJOU LAVE MEN NOU ;
- LÈ N AP SALYE YON MOUN, EVITE BA L LANMEN, PA BO L NI B AL AKOLAD.

KOWONAVIRIS TOUJOU LA !

An nou youn veye sou lòt, an nou youn pwoteje lòt !


Doktè Marie Gréta Roy CLEMENT
Minis



Tab.1: Cas confirmés et décès de COVID-19 par département du 19 mars au 28 Octobre 2020, Haïti

| Département | Cas Cumulés. | Nouveaux cas (24h) | Décès Cumulés | Nouveaux décès (24h) | Taux de positivité | Taux de létalité |
|--------------------|--------------|--------------------|---------------|----------------------|--------------------|------------------|
| Ouest | 6,055 | 4 | 98 | 0 | 27.1% | 1.62% |
| Nord | 646 | 0 | 33 | 0 | 32.1% | 5.11% |
| Artibonite | 559 | 1 | 38 | 0 | 28.7% | 6.80% |
| Centre | 473 | 0 | 12 | 0 | 35.9% | 2.54% |
| Nord-Est | 296 | 1 | 6 | 0 | 20.5% | 2.03% |
| Sud-Est | 266 | 0 | 9 | 0 | 34.7% | 3.38% |
| Sud | 241 | 1 | 6 | 0 | 34.5% | 2.49% |
| Nord-Ouest | 218 | 0 | 12 | 0 | 32.3% | 5.50% |
| Grand Anse | 169 | 0 | 13 | 0 | 28.9% | 7.69% |
| Nippes | 141 | 0 | 5 | 0 | 24.1% | 3.55% |
| Grand Total | 9,064 | 7 | 232 | 0 | 28.0% | 2.56% |

N-B. Les informations contenues dans ce rapport sont actualisées de manière quotidienne. Les données et analyses peuvent être modifiées après la classification finale des cas.

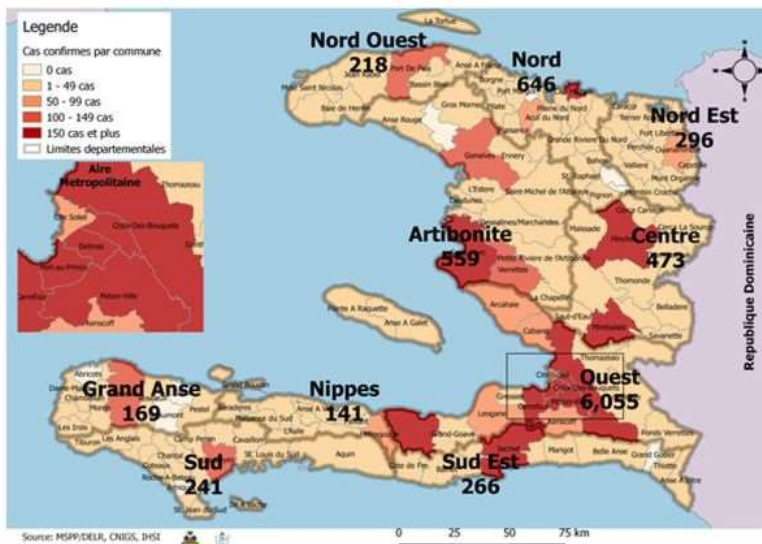
Numéro: 246

28/10/2020

6h00 pm

Surveillance de la COVID-19, Haïti, 2020

Cas confirmés de COVID-19 par Département et Commune du 19/03/2020 au 28/10/2020



Au niveau mondial au 28 Octobre 2020:

44,351,506 cas confirmés, dont 1,171,255 décès ont été enregistrés, soit une létalité de 2.64%

Source: OMS

En Haïti:

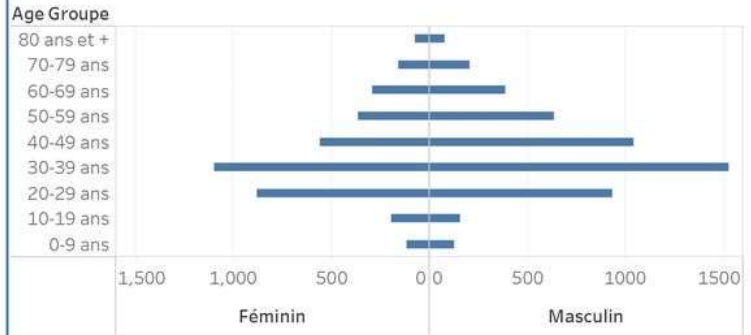
- 32,493 cas suspects (189 nouveaux)
- 9,064 cas confirmés (7 nouveaux)
- 232 décès (0 nouveau)
- 7,466 (82.37%) cas récupérés
- Létalité: 2.56%**

- De ces 9,064 cas confirmés, 42.12% sont de sexe féminin et 57.88% de sexe masculin

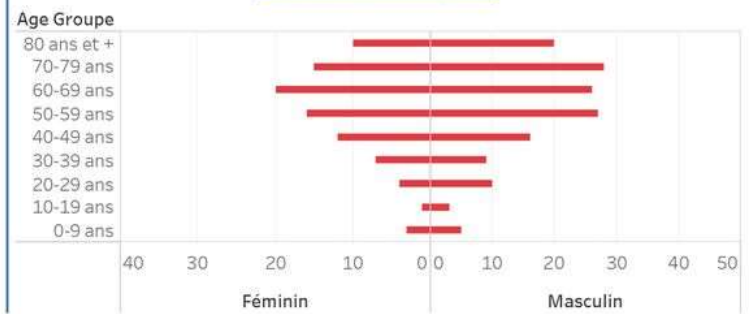
Tab.3: Distribution des cas et décès de COVID-19 par groupe d'âge au 28 Octobre 2020, Haiti

| Age Groupe | Cas Confirmés | Décès Cumulés | Taux de létalité |
|--------------------|---------------|---------------|------------------|
| 0-9 ans | 247 | 8 | 3.24% |
| 10-19 ans | 353 | 4 | 1.13% |
| 20-29 ans | 1,824 | 14 | 0.77% |
| 30-39 ans | 2,644 | 16 | 0.61% |
| 40-49 ans | 1,633 | 28 | 1.71% |
| 50-59 ans | 1,047 | 43 | 4.11% |
| 60-69 ans | 728 | 46 | 6.32% |
| 70-79 ans | 408 | 43 | 10.54% |
| 80 ans et + | 180 | 30 | 16.67% |
| Grand Total | 9,064 | 232 | 2.56% |

Graphique 2: Distribution des cas confirmés par groupe d'âge et sexe au 28 Octobre 2020, Haiti



Graphique 3: Distribution des décès par groupe d'âge et sexe au 28 Octobre 2020, Haiti



Tab.2: Distribution des cas confirmés de COVID-19 par Commune, Haiti, 2020

| Département | Communes | Cas confirmés | Département | Communes | Cas confirmés | |
|---------------------------|--------------------------------|---------------------|--------------------|--------------------|---------------|---------------------|
| Artibonite | Saint Marc | 186 | Nord-Est | Ouanaminthe | 96 | |
| | Verrettes | 134 | | Caracol | 47 | |
| | Gonaïves | 124 | | Fort Liberté | 43 | |
| | Gros Morne | 23 | | Trou du Nord | 39 | |
| | Petite Rivière de l'Artibonite | 21 | | Mombin Crochu | 21 | |
| | Marchand Dessalines | 18 | | Torrier Rouge | 14 | |
| | Saint Michel | 15 | | Mont Organisé | 10 | |
| | L'Estère | 12 | | Perches | 6 | |
| | Desdunes | 7 | | Sainte Suzanne | 5 | |
| | Marmelade | 6 | | Ferrier | 5 | |
| | Ennery | 6 | | Carice | 5 | |
| | Grande Saline | 3 | | Capotille | 4 | |
| | La chapelle | 2 | | Vallières | 1 | |
| | Anse Rouge | 2 | | Total | 296 | |
| | Total | 559 | | Nord-Ouest | Port de Paix | 126 |
| | Centre | Hinche | | | 169 | Saint Louis du Nord |
| Mirebalais | | 163 | Bombardopolis | | 17 | |
| Lascahobas | | 33 | Jean Rabel | | 15 | |
| Boucan Carré | | 33 | Mole Saint Nicolas | | 12 | |
| Belladère | | 22 | Bassin Bleu | | 7 | |
| Thomonde | | 16 | La Tortue | | 5 | |
| Savannette | | 10 | Chansolme | | 4 | |
| Saut d'Eau | | 7 | Baie de Henne | | 2 | |
| Cerca la Source | | 6 | Anse-a-Foleur | | 2 | |
| Maissade | | 5 | Total | 218 | | |
| Cerca Cavajal | | 5 | Ouest | Delmas | 1,467 | |
| Thomassique | | 4 | | Port au Prince | 1,168 | |
| Total | | 473 | | Pétion Ville | 964 | |
| Grand Anse | Jeremie | 136 | | Tabarre | 708 | |
| | Anse d'haïnauld | 16 | | Croix des Bouquets | 614 | |
| | Chambellan | 7 | | Carrefour | 455 | |
| | Dame Marie | 3 | | Petit Goave | 153 | |
| | Pestel | 2 | | Cité Soleil | 98 | |
| | Irois | 2 | | Léogane | 83 | |
| | Roseaux | 1 | | Cabaret | 80 | |
| | Moron | 1 | | Kenskoff | 62 | |
| | Bonbon | 1 | | Archaise | 51 | |
| | Total | 169 | | Gressier | 48 | |
| | Nippes | Miragoane | | 66 | Anse a Galet | 39 |
| Fond des Nègres | | 20 | | Cornillon | 17 | |
| Baradères | | 13 | | Grand Goave | 16 | |
| Plaisance du Sud | | 10 | Ganthier | 13 | | |
| Petit Trou de Nippes | | 7 | Thomazeau | 10 | | |
| Anse-a-Veau | | 7 | Fonds-Verrettes | 6 | | |
| Petite Rivière des Nippes | | 6 | Pointe à Raquette | 3 | | |
| L'Acile | | 5 | Total | 6,055 | | |
| Paillant | | 4 | Sud | Cayes | 133 | |
| Arnaud | | 2 | | Aquin | 26 | |
| Grand Boucan | | 1 | | Saint Louis du Sud | 12 | |
| Total | 141 | Les Anglais | | 10 | | |
| Nord | Cap Haïtien | 381 | | Port à Piment | 9 | |
| | Limbé | 53 | | Port Salut | 9 | |
| | Milot | 27 | | Torbeck | 8 | |
| | Pignon | 24 | | Camp-Perrin | 7 | |
| | Plaisance du Nord | 21 | | Tiburon | 6 | |
| | Plaine du Nord | 21 | | Chardonnières | 6 | |
| | Port Margot | 19 | | Coteaux | 5 | |
| | Borgne | 19 | St Jean du Sud | 2 | | |
| | Grande Rivière du Nord | 18 | Ile-a-Vache | 2 | | |
| | Pilate | 17 | Chantal | 2 | | |
| | Quartier Morin | 15 | Cavillon | 2 | | |
| | Limonade | 12 | Roche à Bateau | 1 | | |
| | Acul du Nord | 10 | Maniche | 1 | | |
| | Dondon | 4 | Total | 241 | | |
| | Bahon | 3 | Sud-Est | Jacmel | 198 | |
| | Saint Raphael | 2 | | Bainet | 16 | |
| Total | 646 | Cote de Fer | | 13 | | |
| | | Thiotto | | 10 | | |
| | | Anse a Pitres | | 9 | | |
| | | Marigot | | 7 | | |
| | | La Vallée de Jacmel | | 7 | | |
| | | Belle Anse | | 4 | | |
| | | Cayes-Jacmel | | 2 | | |
| | | Total | | 266 | | |

N-B. Les informations contenues dans ce rapport sont actualisées de manière quotidienne. Les données et analyses peuvent être modifiées après la classification finale des cas.