



REPUBLIQUE D'HAÏTI

**MINISTÈRE DE LA SANTÉ PUBLIQUE
ET DE LA POPULATION**

No. 409

Port-au-Prince, le 31 octobre 2020

AVI # 210

7 nouvo ka COVID-19 konfime nan peyi Dayiti

Ministè Sante Piblik ap enfòm popilasyon an genyen **7 nouvo ka COVID-19** ki konfime nan dat **30 oktòb 2020** an nan peyi Dayiti. Sa ki bay yon total **9,079** ka konfime, **232 moun mouri** ak **7, 556 moun trete**.

Nan kad transparans gouvènman pwomèt la, l ap kontinye bay popilasyon an bon jan enfòmasyon pou l kapab pwoteje tèt li pi byen.

Ministè sante piblik ap kontinye mande popilasyon an pou l respekte tout prensip liyèn ak sekirite Leta a deja bay pou anpeche maladi a gaye plis toujou nan peyi a :

- TOUJOU METE KACHNEN OSWA MAS DEPI NOU PRAL RANKONTRE LÒT MOUN ;
- TOUJOU SONJE BAY TOUT MOUN 3 PA DISTANS ;
- TOUJOU LAVE MEN NOU ;
- LÈ N AP SALYE YON MOUN, EVITE BA L LANMEN, PA BO L NI B AL AKOLAD.

KOWONAVIRIS TOUJOU LA !

An nou youn veye sou lòt, an nou youn pwoteje lòt !

Marie Gréta Roy CLEMENT
Doktè Marie Gréta Roy CLEMENT
Minis



Tab.1: Cas confirmés et décès de COVID-19 par département du 19 mars au 30 Octobre 2020, Haïti

Département	Cas Cumulés.	Nouveaux cas (24h)	Décès Cumulés	Nouveaux décès (24h)	Taux de positivité	Taux de létalité
Ouest	6,061	3	98	0	26.9%	1.62%
Nord	649	3	33	0	32.0%	5.08%
Artibonite	563	0	38	0	28.5%	6.75%
Centre	474	1	12	0	35.9%	2.53%
Nord-Est	296	0	6	0	20.4%	2.03%
Sud-Est	267	0	9	0	34.5%	3.37%
Sud	241	0	6	0	34.4%	2.49%
Nord-Ouest	218	0	12	0	32.2%	5.50%
Grand Anse	169	0	13	0	28.6%	7.69%
Nippes	141	0	5	0	23.9%	3.55%
Grand Total	9,079	7	232	0	27.8%	2.56%

N-B. Les informations contenues dans ce rapport sont actualisées de manière quotidienne. Les données et analyses peuvent être modifiées après la classification finale des cas.

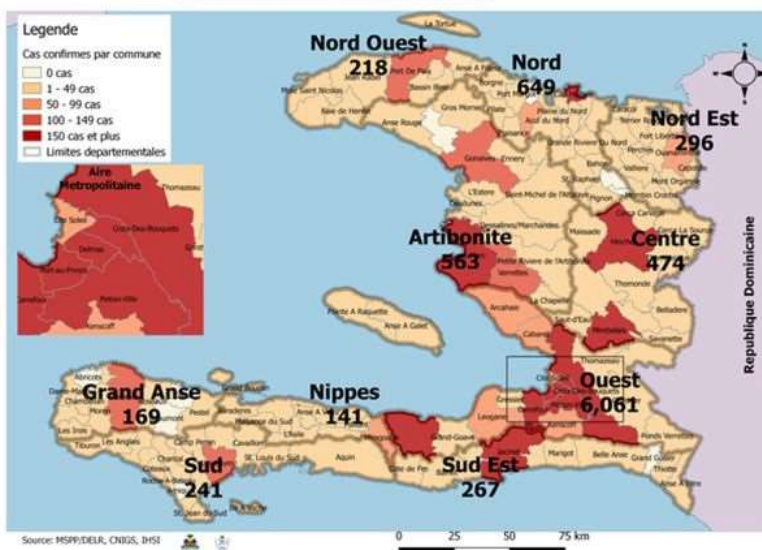
Numéro: 248

30/10/2020

6h00 pm

Surveillance de la COVID-19, Haïti, 2020

Cas confirmés de COVID-19 par Département et Commune du 19/03/2020 au 30/10/2020



Au niveau mondial au 30 Octobre 2020:

45,428,731 cas confirmés, dont 1,185,721 décès ont été enregistrés, soit une létalité de 2.61%

Source: OMS

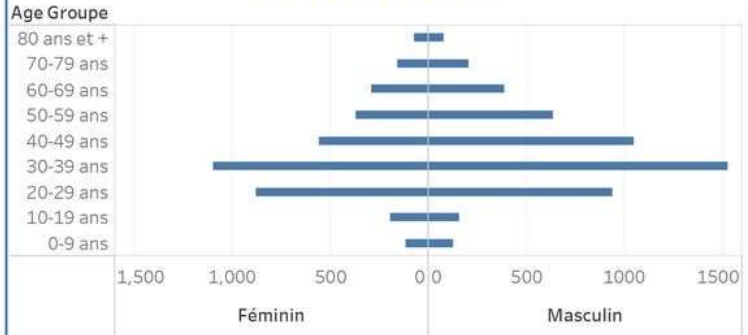
En Haïti:

- 32,753 cas suspects (138 nouveaux)
- 9,079 cas confirmés (7 nouveaux)
- 232 décès (0 nouveau)
- 7,556 (83.2%) cas récupérés
- Létalité: 2.56%
- De ces 9,079 cas confirmés, 42.1% sont de sexe féminin et 57.9% de sexe masculin

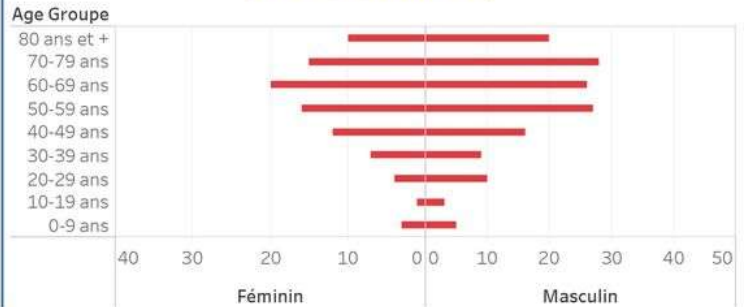
Tab.3: Distribution des cas et décès de COVID-19 par groupe d'âge au 30 Octobre 2020, Haïti

Age Groupe	Cas Confirmés	Décès Cumulés	Taux de létalité
0-9 ans	247	8	3.24%
10-19 ans	353	4	1.13%
20-29 ans	1,832	14	0.76%
30-39 ans	2,647	16	0.60%
40-49 ans	1,635	28	1.71%
50-59 ans	1,049	43	4.10%
60-69 ans	728	46	6.32%
70-79 ans	408	43	10.54%
80 ans et +	180	30	16.67%
Grand Total	9,079	232	2.56%

Graphique 2: Distribution des cas confirmés par groupe d'âge et sexe au 30 Octobre 2020, Haïti



Graphique 3: Distribution des décès par groupe d'âge et sexe au 30 Octobre 2020, Haïti



Tab.2: Distribution des cas confirmés de COVID-19 par Commune, Haiti, 2020

Département	Communes	Cas confirmés	Département	Communes	Cas confirmés	
Artibonite	Saint Marc	187	Nord-Est	Ouanaminthe	96	
	Verrettes	135		Caracol	47	
	Gonaïves	124		Fort Liberté	43	
	Gros Morne	23		Trou du Nord	39	
	Petite Rivière de l'Artibonite	21		Mombin Crochu	21	
	Marchand Dessalines	18		Terrier Rouge	14	
	Saint Michel	16		Mont Organisé	10	
	L'Estère	13		Perches	6	
	Désdunes	7		Sainte Suzanne	5	
	Marmelade	6		Ferrier	5	
	Ennery	6		Carice	5	
	Grande Saline	3		Capotille	4	
	La Chapelle	2		Vallières	1	
	Anse Rouge	2		Total	296	
	Total	563		Nord-Ouest	Port de Paix	126
	Centre	Hinche			170	Saint Louis du Nord
Mirebalais		163	Bombardopolis		17	
Lascahobas		33	Jean Rabel		15	
Boucan Carré		33	Môle Saint Nicolas		12	
Belladère		22	Bassin Bleu		7	
Thomonde		16	La Tortue		5	
Savaniette		10	Chansolme		4	
Saut d'Eau		7	Bois de Henne	2		
Cerca la Source		6	Anse-à-Foleur	2		
Maissade		5	Total	218		
Cerca Cavajal		5	Ouest	Delmas	1,468	
Thomassique		4		Port au Prince	1,171	
Total	474	Pétion Ville		964		
Grand Anse	Jeremie	136		Tabarre	708	
	Anse d'Haïtault	16		Croix des Bouquets	614	
	Chambellan	7		Carrefour	455	
	Dame Marie	3		Petit Goave	153	
	Pestel	2		Cité Soleil	98	
	Trois	2		Léogane	83	
	Roseaux	1		Cabaret	80	
	Moron	1		Keriskoff	62	
	Bonbon	1		Archale	53	
	Total	169		Gressier	48	
	Nippes	Miragoâne		66	Anse à Galet	39
Fond des Nègres		20		Cornillon	17	
Baradères		13		Grand Goave	16	
Plaisance du Sud		10	Ganthier	13		
Petit Trou de Nippes		7	Thomazeau	10		
Anse-à-Veau		7	Fonds-Verrettes	6		
Petite Rivière des Nippes		6	Pointe à Raquette	3		
L'Asile		5	Total	6,061		
Paillant		4	Sud	Cayes	133	
Arnaud		2		Aquin	26	
Grand Boucan		1		Saint Louis du Sud	12	
Total	141	Les Anglais		10		
Nord	Cap-Haïtien	381		Port-à-Piment	9	
	Limbé	53		Port Salut	9	
	Milot	27		Torbeck	8	
	Pignon	24		Camp-Perrin	7	
	Plaisance du Nord	21		Tiburon	6	
	Plaine du Nord	21		Chardonnières	6	
	Port Margot	19		Coteaux	5	
	Borgne	19	St Jean du Sud	2		
	Grande Rivière du Nord	18	Ile-à-Vache	2		
	Pilate	17	Chantal	2		
	Quartier Morin	15	Cavaillon	2		
	Limouade	12	Roche à Bateau	1		
	Acuf du Nord	11	Maniche	1		
	Dondon	5	Total	241		
	Saint Raphael	3	Sud-Est	Jacmel	199	
	Bahon	3		Bainet	16	
	Total	649		Cote de Fer	13	
				Thiotto	10	
		Anse à Pitres		9		
		Marigot		7		
		La Vallée de Jacmel		7		
		Belle Anse		4		
		Cayes-Jacmel	2			
		Total	267			

N-B. Les informations contenues dans ce rapport sont actualisées de manière quotidienne. Les données et analyses peuvent être modifiées après la classification finale des cas.