



REPUBLIQUE D'HAÏTI

MINISTÈRE DE LA SANTÉ PUBLIQUE
ET DE LA POPULATION

No. 342

Port-au-Prince, le 29 juillet 2020

AVI # 116

7 nouvo ka konfime ak yon (1) moun anplis mouri anba COVID-19 nan peyi Dayiti

Ministè Sante Piblik ap enfòm popilasyon an genyen 7 nouvo ka konfime ak yon (1) moun anplis mouri anba COVID-19 nan dat 28 jiyè 2020 an nan peyi Dayiti. Sa ki bay yon total 7,378 ka konfime, 159 moun mouri ak 4,467 moun trete.

Ministè a ap salye memwa konpatiyòt sa a ki pati kite nou an pandan l swete fòs ak kouraj ak fanmi, zanmi epi tout moun lanmò sa a touche.

Ministè sante piblik ap kontinye mande popilasyon an pou l respekte tout prensip liyèn ak sekirite Leta a deja bay pou anpeche maladi a gaye plis toujou nan peyi a :

- TOUJOU METE KACHNEN OSWA MAS ;
- TOUJOU SONJE BAY TOUT MOUN 3 PA DISTANS ;
- TOUJOU LAVE MEN NOU ;
- EVITE METE MEN NAN JE N, NAN NEN AK NAN BOUCH NOU.

KOWONAVIRIS TOUJOU LA !

An nou youn veye sou lòt, an nou youn pwoteje lòt !

Marie Gréta Roy Clément
Doktè Marie Gréta Roy CLEMENT

Minis



Tab.1: Cas confirmés et décès de COVID-19 par département du 19 mars au 28 juillet 2020, Haïti

Département	Cas Cumulés	Nouveaux cas (24h)	Décès Cumulés	Nouveaux décès (24h)	Taux de positivité	Taux de létalité
Ouest	5,259	3	61	1	41.5%	1.16%
Artibonite	415	4	31	0	40.9%	7.47%
Centre	355	0	3	0	47.5%	0.85%
Nord	339	0	20	0	50.3%	5.90%
Sud-Est	209	0	7	0	50.5%	3.35%
Sud	205	0	6	0	55.7%	2.93%
Nord-Ouest	164	0	10	0	44.1%	6.10%
Nord-Est	163	0	5	0	23.0%	3.07%
Grand Anse	149	0	12	0	49.2%	8.05%
Nippes	120	0	4	0	41.4%	3.33%
Grand Total	7,378	7	159	1	42.0%	2.16%

N-B. Les informations contenues dans ce rapport sont actualisées de manière quotidienne. Les données et analyses peuvent être modifiées après la classification finale des cas.

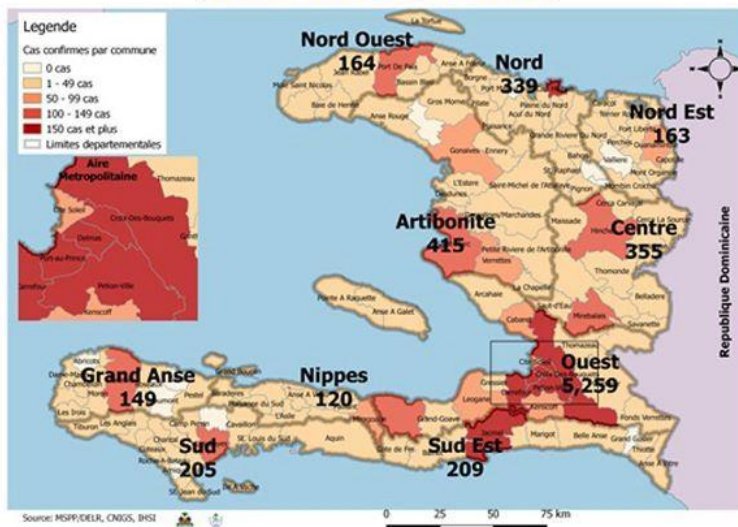
Numéro: 154

28/07/2020

6h00 pm

Surveillance de la COVID-19, Haïti, 2020

Cas confirmés de COVID-19 par Département et Commune du 19/03/2020 au 28/07/2020



Au niveau mondial au 28 juillet 2020:

16,341,920 cas confirmés, dont 650,805 décès ont été enregistrés, soit une létalité de 4%

Source: OMS

En Haïti:

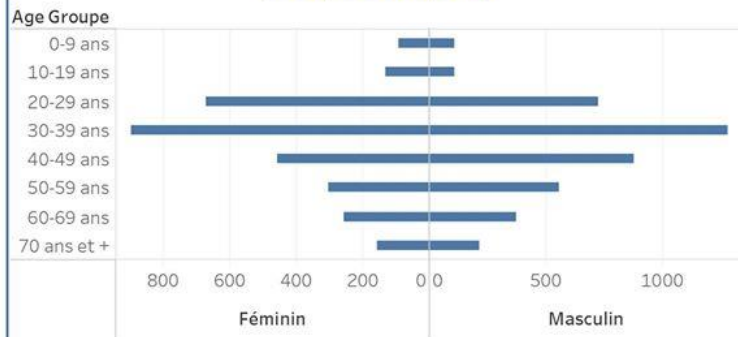
- 17,951 cas suspects (14 nouveaux)
- 7,378 cas confirmés (7 nouveaux)
- 159 décès (1 nouveau)
- 4,467 (60.5%) cas récupérés
- Létalité: 2.16%**

- De ces 7,378 cas confirmés, 41.1% sont de sexe féminin et 58.9% de sexe masculin

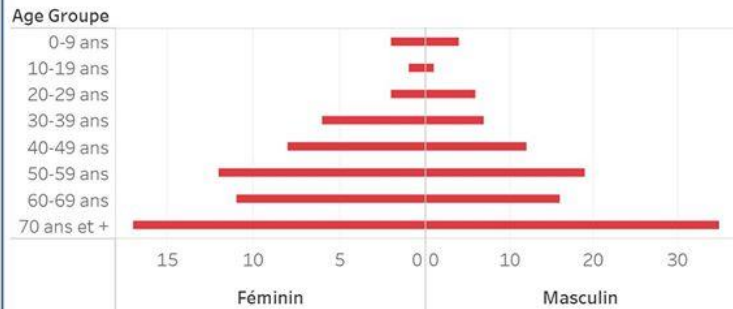
Tab.3: Distribution des cas et décès de COVID-19 par groupe d'age au 28 juillet 2020, Haïti

Age Groupe	Cas Confirmés	Décès Cumulés	Taux de létalité
0-9 ans	208	6	2.88%
10-19 ans	241	2	0.83%
20-29 ans	1,401	8	0.57%
30-39 ans	2,194	13	0.59%
40-49 ans	1,359	20	1.47%
50-59 ans	891	31	3.48%
60-69 ans	657	27	4.11%
70 ans et +	427	52	12.18%
Grand Total	7,378	159	2.16%

Graphique 2: Distribution des cas confirmés par groupe d'age et sexe au 28 juillet 2020, Haïti



Graphique 3: Distribution des décès par groupe d'age et sexe au 27 juillet 2020, Haïti



Tab.2: Distribution des cas confirmés de COVID-19 par Commune, Haiti, 2020

Département	Communes	Cas confirmés	Département	Communes	Cas confirmés		
Artibonite	Saint Marc	144	Nord-Est	Ouanaminthe	54		
	Verrettes	96		Caracol	35		
	Gonaïves	92		Trou du Nord	27		
	Gros Morne	18		Fort Liberté	22		
	Petite Riviere de l'Artibonite	14		Terrier Rouge	7		
	Marchand Dessalines	14		Mombin Crochu	6		
	L'Estère	9		Perches	4		
	Saint Michel	7		Mont Organise	2		
	Desdunes	6		Carice	2		
	Marmelade	5		Capotille	2		
	Grande Saline	3		Ste Suzanne	1		
	Ennery	3		Ferrier	1		
	La chapelle	2		Total	163		
	Anse Rouge	2		Nord-Ouest	Port de Paix	101	
	Total	415			Saint Louis du Nord	17	
	Centre	Mirebalais			139	Bombardopolis	13
		Hinche			117	Mole Saint Nicolas	12
Boucan Carré		29	Jean Rabel		10		
Lascahobas		24	La Tortue		4		
Belladere		14	Chansolme		4		
Thiomonde		11	Bassin Bleu	1			
Savanette		6	Baie de Henne	1			
Saut-d'Eau		5	Anse-a-Fleur	1			
Cerca la Source		4	Total	164			
Maissade		3	Ouest	Delmas	1,282		
Cerca Cavajal		2		Port au Prince	1,082		
Tomassique		1		Pétion Ville	780		
Total		355		Tabarre	645		
Grand Anse		Jeremie		117	Croix des Bouquets	499	
	Anse d'hainault	15		Carrefour	401		
	Chambellan	7		Petit Goave	138		
	Dame Marie	3		Cité Soleil	90		
	Pestel	2		Cabaret	70		
	Irois	2		Léogane	63		
	Roseaux	1		Kenskoff	57		
	Moron	1		Gressier	37		
	Bonbon	1		Arcahaie	36		
	Total	149		Anse a Galet	31		
	Nippes	Miragoane		56	Grand Goave	12	
Fond des Nègres		18		Ganthier	11		
Baradères		12		Thomazeau	8		
Plaisance du Sud		6	Cornillon	8			
Petite Riviere des Nippes		6	Fonds-Verrettes	6			
Anse-a-Veau		6	Pointe à Raquette	3			
Petit Trou de Nippes		5	Total	5,259			
L'Asile		5	Sud	Cayes	117		
Paillant		4		Aquin	20		
Grand Boucan		1		Saint Louis du Sud	11		
Arnaud		1		Les Anglais	10		
Total	120	Port Salut		8			
Nord	Cap Haitien	205		Torbeck	7		
	Limbé	25		Chardonnières	6		
	Pignon	14		Camp-Perrin	6		
	Grande Riviere du Nord	14		Port-à-Piment	5		
	Milot	13		Tiburon	4		
	Plaine du Nord	11		Coteaux	3		
	Borgne	11	St Jean du Sud	2			
	Limonade	10	Ile-a-Vache	2			
	Plaisance du Nord	9	Charital	2			
	Quartier Morin	8	Roche à Bateau	1			
	Pilate	7	Cavaillon	1			
	Acul du Nord	5	Total	205			
	Dondon	3	Sud-Est	Jacmel	159		
	Port Margot	2		Cote de Fer	13		
	Saint Raphael	1		Bainet	13		
	Bahon	1		La Vallée de Jacmel	7		
	Total	339		Thiotte	6		
		Marigot		4			
		Belle Anse		3			
		Cayes-Jacmel		2			
		Anse a Pitre		2			
		Total		209			

N-B. Les informations contenues dans ce rapport sont actualisées de manière quotidienne. Les données et analyses peuvent être modifiées après la classification finale des cas.