



REPUBLICQUE D'HAÏTI

**MINISTÈRE DE LA SANTE PUBLIQUE  
ET DE LA POPULATION**

No. 405

Port-au-Prince, le 27 octobre 2020

## AVI # 206

### 8 nouvo ka COVID-19 konfime nan peyi Dayiti

Ministè Sante Piblik ap enfòm popilasyon an genyen **8 nouvo ka COVID-19** ki konfime nan dat 26 oktòb 2020 an nan peyi Dayiti. Sa ki bay yon total 9,054 ka konfime, 232 moun mouri ak 7, 429 moun trete.

Nan kad transparans gouvènman pwomèt la, l ap kontinye bay popilasyon an bon jan enfòmasyon pou l kapab pwoteje tèt li pi byen.

Ministè sante piblik ap kontinye mande popilasyon an pou l respekte tout prensip liyèn ak sekirite Leta a deja bay pou anpeche maladi a gaye plis toujou nan peyi a :

- TOUJOU METE KACHNEN OSWA MAS DEPI NOU PRAL RANKONTRE LÒT MOUN ;
- TOUJOU SONJE BAY TOUT MOUN 3 PA DISTANS ;
- TOUJOU LAVE MEN NOU ;
- LÈ N AP SALYE YON MOUN, EVITE BA L LANMEN, PA BO L NI B AL AKOLAD.

**KOWONAVIRIS TOUJOU LA !**

**An nou youn veye sou lòt, an nou youn pwoteje lòt !**

  
**Doktè Marie Gréta Roy CLEMENT**  
 Minis



**Tab.1: Cas confirmés et décès de COVID-19 par département du 19 mars au 26 Octobre 2020, Haïti**

Département	Cas Cumulés.	Nouveaux cas (24h)	Décès Cumulés	Nouveaux décès (24h)	Taux de positivité	Taux de létalité
Ouest	6,048	4	98	0	27.3%	1.62%
Nord	646	0	33	0	32.1%	5.11%
Artibonite	558	0	38	0	28.9%	6.81%
Centre	473	4	12	0	36.2%	2.54%
Nord-Est	295	0	6	0	20.5%	2.03%
Sud-Est	266	0	9	0	34.8%	3.38%
Sud	240	0	6	0	34.7%	2.50%
Nord-Ouest	218	0	12	0	32.5%	5.50%
Grand Anse	169	0	13	0	28.9%	7.69%
Nippes	141	0	5	0	24.2%	3.55%
<b>Grand Total</b>	<b>9,054</b>	<b>8</b>	<b>232</b>	<b>0</b>	<b>28.2%</b>	<b>2.56%</b>

*N-B. Les informations contenues dans ce rapport sont actualisées de manière quotidienne. Les données et analyses peuvent être modifiées après la classification finale des cas.*

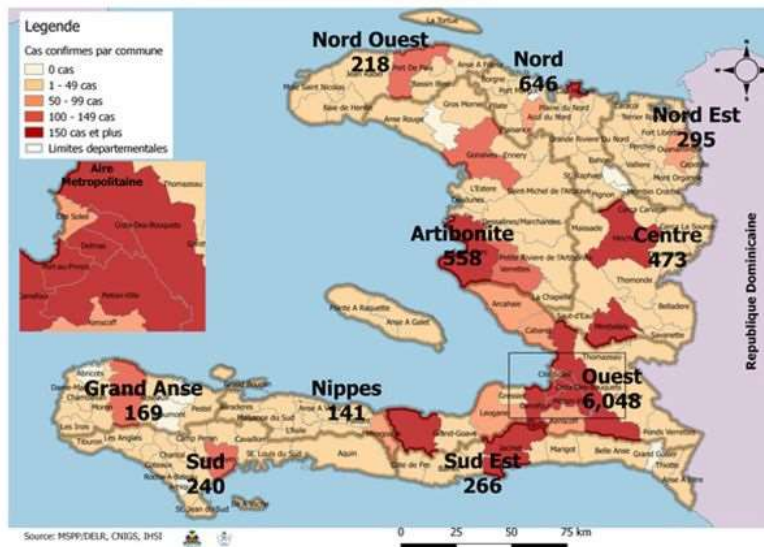
Numéro: 244

26/10/2020

6h00 pm

**Surveillance de la COVID-19, Haïti, 2020**

**Cas confirmés de COVID-19 par Département et Commune du 19/03/2020 au 26/10/2020**



**Au niveau mondial au 26 Octobre 2020:**

43,341,451 cas confirmés, dont 1,157,509 décès ont été enregistrés, soit une létalité de 2.67%

Source: OMS

**En Haïti:**

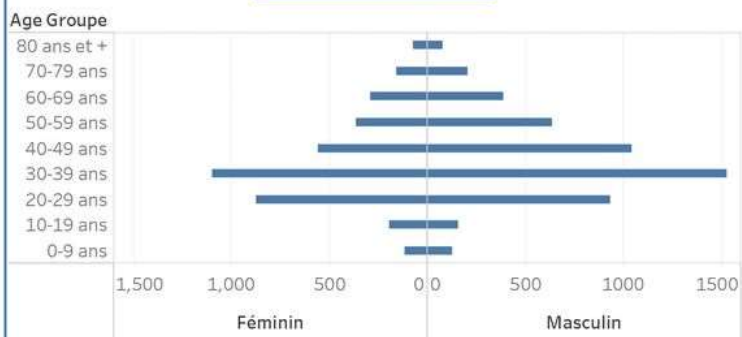
- 32,225 cas suspects (169 nouveaux)
- 9,054 cas confirmés (8 nouveaux)
- 232 décès (0 nouveau)
- 7,429 (82.05%) cas récupérés
- Létalité: 2.56%

- De ces 9,054 cas confirmés, 42.1% sont de sexe féminin et 57.9% de sexe masculin

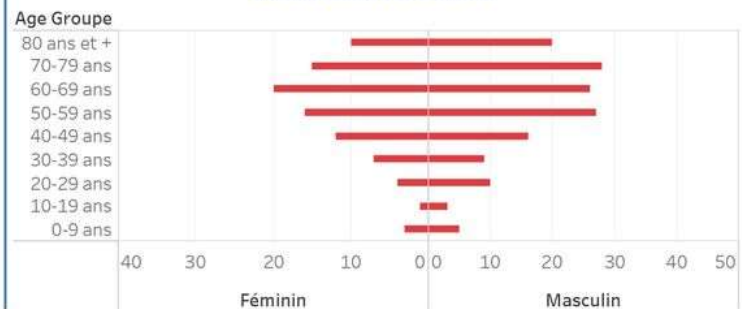
**Tab.3: Distribution des cas et décès de COVID-19 par groupe d'âge au 26 Octobre 2020, Haïti**

Age Groupe	Cas Confirmés	Décès Cumulés	Taux de létalité
0-9 ans	247	8	3.24%
10-19 ans	353	4	1.13%
20-29 ans	1,819	14	0.77%
30-39 ans	2,644	16	0.61%
40-49 ans	1,630	28	1.72%
50-59 ans	1,047	43	4.11%
60-69 ans	727	46	6.33%
70-79 ans	408	43	10.54%
80 ans et +	179	30	16.76%
<b>Grand Total</b>	<b>9,054</b>	<b>232</b>	<b>2.56%</b>

**Graphique 2: Distribution des cas confirmés par groupe d'âge et sexe au 26 Octobre 2020, Haïti**



**Graphique 3: Distribution des décès par groupe d'âge et sexe au 26 Octobre 2020, Haïti**



Tab.2: Distribution des cas confirmés de COVID-19 par Commune, Haiti, 2020

Département	Communes	Cas confirmés	Département	Communes	Cas confirmés	
<b>Artibonite</b>	Saint Marc	185	<b>Nord-Est</b>	Ouanaminthe	96	
	Vèrèttas	134		Caraïol	47	
	Gonaïves	124		Fort Liberté	43	
	Gros Morne	23		Trou du Nord	39	
	Petite Rivière de l'Artibonite	21		Mombin Crochu	21	
	Marchand Dessalines	18		Torrier Rouge	14	
	Saint Michel	15		Mont Organisé	9	
	L'Estère	12		Perches	6	
	Désdunes	7		Sainte Suzanne	5	
	Marmelade	6		Ferrier	5	
	Ennery	6		Carice	5	
	Grande Saline	3		Capotille	4	
	La chapelle	2		Vallières	1	
	Anse Rouge	2		Total	295	
	<b>Total</b>	<b>558</b>		<b>Nord-Ouest</b>	Port de Paix	126
	<b>Centre</b>	Hinche		169	Saint Louis du Nord	28
Mirebalais		163	Bombardopolis	17		
Lascahobas		33	Jean Rabel	15		
Boucan Carré		33	Mole Saint Nicolas	12		
Belladère		22	Bassin Bleu	7		
Thomonde		16	La Tortue	5		
Savannette		10	Chansolme	4		
Saut d'Eau		7	Baie de Henne	2		
Cerca la Source		6	Anse-a-Fleur	2		
Maissade		5	Total	218		
Cerca Cavajal		5	<b>Ouest</b>	Delmas	1,467	
Thomassique		4	Port au Prince	1,167		
<b>Total</b>		<b>473</b>	Pétion Ville	963		
<b>Grand Anse</b>		Jeremie	136	Tabarre	707	
	Anse d'Inaint	16	Croix des Bouquets	613		
	Chambellan	7	Carrefour	454		
	Dame Marie	3	Petit Goave	152		
	Pestel	2	Cité Soleil	97		
	Irois	2	Léogane	83		
	Roseaux	1	Cabaret	80		
	Moron	1	Kenskoff	62		
	Bonbon	1	Archaise	51		
	<b>Total</b>	<b>169</b>	Gressier	48		
	<b>Nippes</b>	Miragoane	66	Anse a Galet	39	
		Fond des Nègres	20	Cornillon	17	
		Baradères	13	Grand Goave	16	
Plaisance du Sud		10	Ganthier	13		
Petit Trou de Nippes		7	Thomazeau	10		
Anse-a-Veau		7	Fonds-Vèrèttas	6		
Petite Rivière des Nippes		6	Pointe à Raquette	3		
L'Asile		5	Total	6,048		
Paillant		4	<b>Sud</b>	Cayes	133	
Arnaud		2	Aquin	26		
Grand Boucan		1	Saint Louis du Sud	12		
<b>Total</b>		<b>141</b>	Les Anglais	10		
<b>Nord</b>		Cap-Haïtien	381	Port-à-Piment	9	
	Limbé	53	Port Salut	9		
	Milot	27	Torbeck	8		
	Pignon	24	Camp-Perrin	7		
	Plaisance du Nord	21	Tiburon	6		
	Plaine du Nord	21	Chardonnières	6		
	Port Margot	19	Coteaux	4		
	Borgne	19	St Jean du Sud	2		
	Grande Rivière du Nord	18	Ile-a-Vache	2		
	Pilate	17	Chantal	2		
	Quartier Morin	15	Cavillon	2		
	Limonade	12	Roche à Bateaux	1		
	Acuit du Nord	10	Maniche	1		
	Dondon	4	Total	240		
	Bahon	3	<b>Sud-Est</b>	Jacmel	198	
	Saint Raphaël	2	Bainet	16		
	<b>Total</b>	<b>646</b>	Cote de Fer	13		
			Thiotto	10		
			Anse a Pitres	9		
		Marigot	7			
		La Vallée de Jacmel	7			
		Belle Anse	4			
		Cayes-Jacmel	2			
		Total	266			

N-B. Les informations contenues dans ce rapport sont actualisées de manière quotidienne. Les données et analyses peuvent être modifiées après la classification finale des cas.