



REPUBLIQUE D'HAÏTI

**MINISTÈRE DE LA SANTÉ PUBLIQUE  
ET DE LA POPULATION**

No. 408

Port-au-Prince, le 30 octobre 2020

## AVI # 209

### 8 nouvo ka COVID-19 konfime nan peyi Dayiti

Ministè Sante Piblik ap enfòm popilasyon an genyen **8 nouvo ka COVID-19** ki konfime nan dat 29 oktòb 2020 an nan peyi Dayiti. Sa ki bay yon total 9,072 ka konfime, 232 moun mouri ak 7, 466 moun trete.

Nan kad transparans gouvènman pwomèt la, l ap kontinye bay popilasyon an bon jan enfòmasyon pou l kapab pwoteje tèt li pi byen.

Ministè sante piblik ap kontinye mande popilasyon an pou l respekte tout prensip liyèn ak sekirite Leta a deja bay pou anpeche maladi a gaye plis toujou nan peyi a :

- TOUJOU METE KACHNEN OSWA MAS DEPI NOU PRAL RANKONTRE LÒT MOUN ;
- TOUJOU SONJE BAY TOUT MOUN 3 PA DISTANS ;
- TOUJOU LAVE MEN NOU ;
- LÈ N AP SALYE YON MOUN, EVITE BA L LANMEN, PA BO L NI B AL AKOLAD.

**KOWONAVIRIS TOUJOU LA !**

**An nou youn veye sou lòt, an nou youn pwoteje lòt !**

  
**Doktè Marie Gréta Roy CLEMENT**  
 Minis



**Tab.1: Cas confirmés et décès de COVID-19 par département du 19 mars au 29 Octobre 2020, Haïti**

Département	Cas Cumulés.	Nouveaux cas (24h)	Décès Cumulés	Nouveaux décès (24h)	Taux de positivité	Taux de létalité
Ouest	6,058	3	98	0	27.0%	1.62%
Nord	646	0	33	0	32.0%	5.11%
Artibonite	563	4	38	0	28.7%	6.75%
Centre	473	0	12	0	35.8%	2.54%
Nord-Est	296	0	6	0	20.4%	2.03%
Sud-Est	267	1	9	0	34.7%	3.37%
Sud	241	0	6	0	34.5%	2.49%
Nord-Ouest	218	0	12	0	32.3%	5.50%
Grand Anse	169	0	13	0	28.9%	7.69%
Nippes	141	0	5	0	24.1%	3.55%
Grand Total	9,072	8	232	0	27.9%	2.56%

*N-B. Les informations contenues dans ce rapport sont actualisées de manière quotidienne. Les données et analyses peuvent être modifiées après la classification finale des cas.*

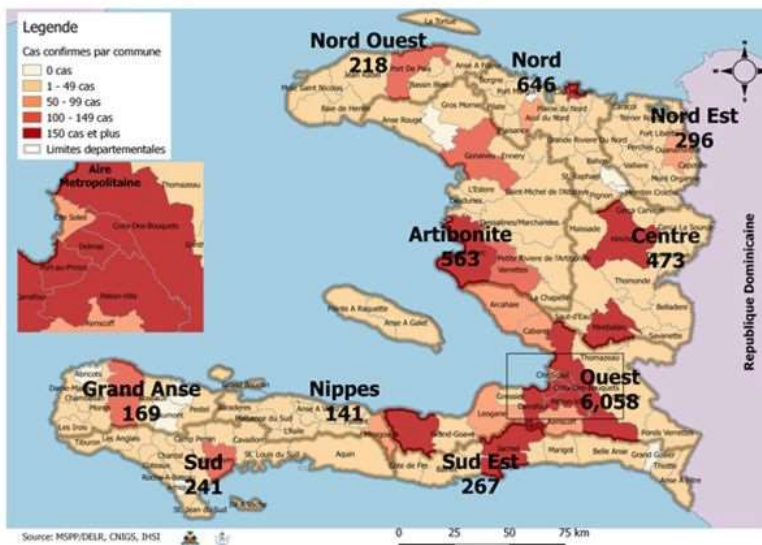
Numéro: 247

29/10/2020

6h00 pm

Surveillance de la COVID-19, Haïti, 2020

Cas confirmés de COVID-19 par Département et Commune du 19/03/2020 au 29/10/2020



Au niveau mondial au 29 Octobre 2020:

44,351,506 cas confirmés, dont 1,178,475 décès ont été enregistrés, soit une létalité de 2.65%

Source: OMS

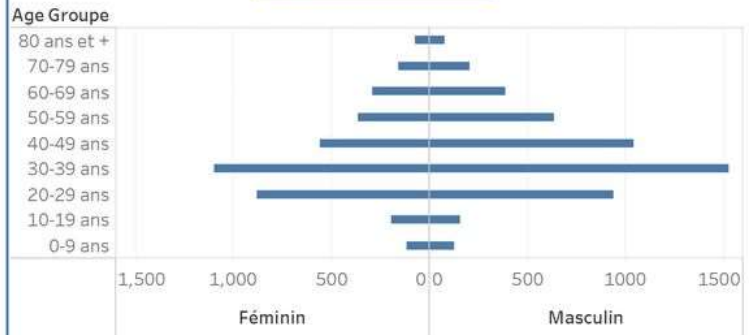
En Haïti:

- 32,615 cas suspects (122 nouveaux)
- 9,072 cas confirmés (8 nouveaux)
- 232 décès (0 nouveau)
- 7,466 (82.3%) cas récupérés
- Létalité: 2.56%
- De ces 9,072 cas confirmés, 42.1% sont de sexe féminin et 57.9% de sexe masculin

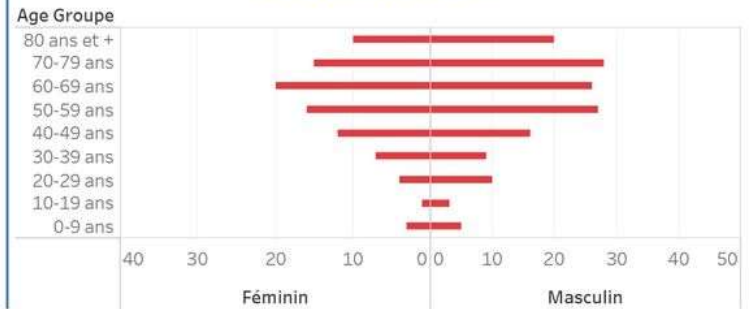
**Tab.3: Distribution des cas et décès de COVID-19 par groupe d'âge au 29 Octobre 2020, Haïti**

Age Groupe	Cas Confirmés	Décès Cumulés	Taux de létalité
0-9 ans	247	8	3.24%
10-19 ans	353	4	1.13%
20-29 ans	1,830	14	0.77%
30-39 ans	2,645	16	0.60%
40-49 ans	1,634	28	1.71%
50-59 ans	1,047	43	4.11%
60-69 ans	728	46	6.32%
70-79 ans	408	43	10.54%
80 ans et +	180	30	16.67%
<b>Grand Total</b>	<b>9,072</b>	<b>232</b>	<b>2.56%</b>

**Graphique 2: Distribution des cas confirmés par groupe d'âge et sexe au 29 Octobre 2020, Haïti**



**Graphique 3: Distribution des décès par groupe d'âge et sexe au 29 Octobre 2020, Haïti**



**Tab.2: Distribution des cas confirmés de COVID-19 par Commune, Haiti, 2020**

Département	Communes	Cas confirmés	Département	Communes	Cas confirmés	
Artibonite	Saint Marc	187	Nord-Est	Ouanaminthe	96	
	Verrettes	135		Caracol	47	
	Gonaïves	124		Fort Liberté	43	
	Gros Morne	23		Trou du Nord	39	
	Petite Rivière de l'Artibonite	21		Mombin Crochu	21	
	Marchand Dessalines	18		Terrier Rouge	14	
	Saint Michel	16		Mont Organisé	10	
	L'Estère	13		Perches	6	
	Desdunes	7		Sainte Suzanne	5	
	Marmelade	6		Ferrier	5	
	Ennery	6		Carice	5	
	Grande Saline	3		Capotille	4	
	La Chapelle	2		Vallières	1	
	Anse Rouge	2		<b>Total</b>	<b>296</b>	
	Centre	<b>Total</b>		<b>563</b>	Nord-Ouest	Port de Paix
Hinche		169	Saint Louis du Nord	28		
Mirebalais		163	Bombardopolis	17		
Lascahobas		33	Jean Rabel	15		
Boucan Carré		33	Mole Saint Nicolas	12		
Belladère		22	Bassin Bleu	7		
Thomonde		16	La Tortue	5		
Savaniette		10	Chansolme	4		
Saut d'Eau		7	Baie de Henne	2		
Cerca la Source		6	Anse-à-Foleur	2		
Maissade		5	<b>Total</b>	<b>218</b>		
Cerca Cavajal		5	Ouest	Delmas		1,468
Thomassique		4		Port au Prince		1,168
<b>Total</b>		<b>473</b>		Pétion Ville		964
Grand Anse		Jeremie		136		Tabarre
	Anse d'Inahault	16		Croix des Bouquets	614	
	Chambellan	7		Carrefour	455	
	Dame Marie	3		Petit Goave	153	
	Pestel	2		Cité Soleil	98	
	Irois	2		Léogane	83	
	Roseaux	1		Cabaret	80	
	Moron	1		Kenskoff	62	
	Bonbon	1		Arcahaie	53	
	<b>Total</b>	<b>169</b>		Gressier	48	
	Nippes	Miragoane		66	Anse à Galet	39
		Fond des Nègres		20	Cornillon	17
		Baradères	13	Grand Goave	16	
		Plaisance du Sud	10	Ganthier	13	
		Petit Trou de Nippes	7	Thomazeau	10	
Anse-à-Veau		7	Fonds-Verrettes	6		
Petite Rivière des Nippes		6	Pointe à Raquette	3		
L'Asile		5	<b>Total</b>	<b>6,058</b>		
Pailant		4	Sud	Cayes	133	
Arnaud		2		Aquin	26	
Grand Boucan		1		Saint Louis du Sud	12	
<b>Total</b>		<b>141</b>		Les Anglais	10	
Nord		Cap-Haïtien		381	Port-à-Piment	9
		Limbé		53	Port Salut	9
		Milot		27	Torbeck	8
	Pignon	24		Camp-Perrin	7	
	Plaisance du Nord	21		Tiburon	6	
	Plaine du Nord	21		Chardonnières	6	
	Port Margo	19		Côteaux	5	
	Borgne	19		St Jean du Sud	2	
	Grande Rivière du Nord	18		Be-à-Vache	2	
	Pilate	17		Chantal	2	
	Quartier Marin	15		Cavaillon	2	
	Limonade	12	Roche à Bataou	1		
	Acul du Nord	10	Maniche	1		
	Dondon	4	<b>Total</b>	<b>241</b>		
	Bahon	3	Sud-Est	Jacmel	199	
Saint Raphaël	2	Bainet		16		
<b>Total</b>	<b>646</b>	Côte de Fer		13		
		Thiotte		10		
		Anse à Pitres		9		
		Marigot		7		
		La Vallée de Jacmel		7		
		Belle Anse		4		
		Cayes-Jacmel		2		
		<b>Total</b>		<b>267</b>		

*N.B. Les informations contenues dans ce rapport sont actualisées de manière quotidienne. Les données et analyses peuvent être modifiées après la classification finale des cas.*