



MINISTÈRE DE LA SANTÉ PUBLIQUE ET DE LA POPULATION (MSPP)

DIRECTION D'ÉPIDÉMIOLOGIE, DES LABORATOIRES ET DE LA RECHERCHE (DELR)



Numéro: 645

12/05/2021

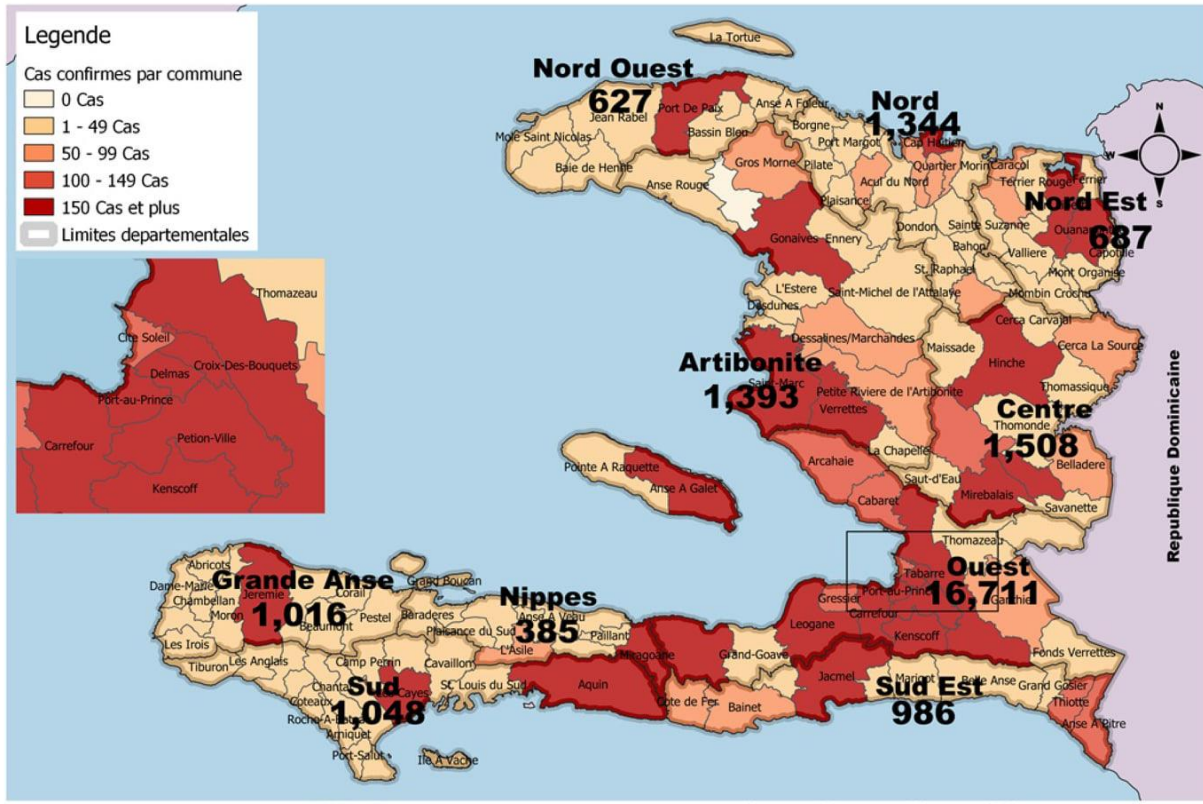
6h00 pm

SITUATION ÉPIDÉMIOLOGIQUE DE LA COVID-19 AU 5 DÉCEMBRE 2021, HAÏTI


INDICATEURS

145,775 (252 nouveaux)	25,705 (14 nouveaux)	754 (0 nouveaux)	4,782 (5 nouveaux)	21,971 (85%)	2.93%	47.5% 52.6%
Tests réalisés	Cas confirmés	Décès	Hospitalisés	Récupérés	Létalité	
	Vaccination	120,228 1ère dose	69,494 2ème dose	341 Dose Unique	69,835 Vaccination complète	

Cas confirmés de COVID-19 par Département et Commune du 19/03/2020 au 05/12/2021



Source : MSPP/DELR, CNIGS, IHSI



**Tab.1: Cas confirmés et décès de COVID-19 par département
du 19 mars 2020 au 5 décembre 2021, Haïti**

Département de provenance	Cas Cumulés.	Nouveaux cas (24h)	Décès Cumulés	Nouveaux décès (24h)	Taux de positivité	Taux de létalité
Ouest	16,711	5	362	0	17.7%	2.17%
Centre	1,508	8	68	0	16.9%	4.51%
Artibonite	1,393	1	74	0	14.6%	5.31%
Nord	1,344	0	87	0	19.4%	6.47%
Sud	1,048	0	53	0	20.8%	5.06%
Grand Anse	1,016	0	20	0	22.5%	1.97%
Sud-Est	986	0	22	0	19.1%	2.23%
Nord-Est	687	0	12	0	12.7%	1.75%
Nord-Ouest	627	0	27	0	17.6%	4.31%
Nippes	385	0	29	0	18.4%	7.53%
Grand Total	25,705	14	754	0	17.6%	2.93%

Tab.2: Distribution des cas et décès confirmés de COVID-19 par Commune, Haiti, 2021

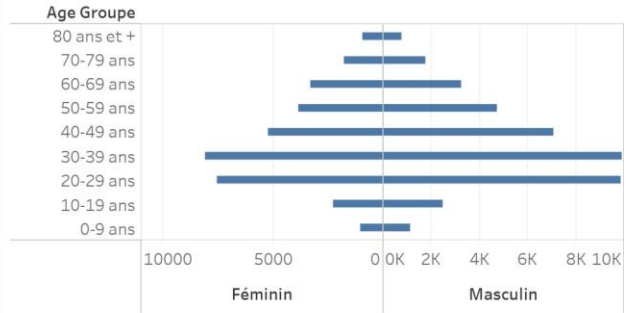
Département de provenan..	Communes	2021				Département de provenan..	Communes	2021				
		Cas Cumulés.	Nouveaux cas (24h)	Décès Cumulés	Nouveaux décès (24h)			Cas Cumulés.	Nouveaux cas (24h)	Décès Cumulés	Nouveaux décès (24h)	
Artibonite	Saint Marc	238	0	7	0	Nord-Est	Fort Liberté	119	0	1	0	
	Gonaïves	223	1	5	0		Ouanaminthe	103	0	3	0	
	Verrettes	135	0	15	0		Caracol	55	0	0	0	
	Marchand Dessalines	59	0	3	0		Trou du Nord	39	0	1	0	
	Gros Morne	48	0	2	0		Mombin crochu	24	0	0	0	
	Petite Riviere de l'Artibonite	29	0	3	0		Terrier Rouge	17	0	1	0	
	L'Estère	23	0	0	0		Mont Organisé	9	0	0	0	
	Saint Michel	20	0	0	0		Carice	2	0	0	0	
	Marmelade	6	0	0	0		Capotille	2	0	0	0	
	Desdunes	7	0	0	0		Ferrier	1	0	0	0	
	La chapelle	7	0	0	0		Sainte Suzanne	1	0	0	0	
	Grande Saline	3	0	0	0		Vallières	1	0	0	0	
	Ennery	2	0	0	0		Total	373	0	6	0	
	Total	800	1	35	0		Nord-Ouest	Port de paix	259	0	13	0
	Centre	Mirebalais	429	3	26			0	La Tortue	39	0	0
Lascahobas		133	1	5	0	Jean Rabel		36	0	0	0	
Hinche		128	1	6	0	Bassin Bleu		24	0	0	0	
Boucan Carré		86	0	4	0	Saint Louis du Nord		15	0	0	0	
Cerca la Source		65	0	1	0	Mole Saint Nicolas		11	0	1	0	
Belladère		41	1	5	0	Bombardopolis		7	0	1	0	
Saut-d'Eau		37	2	4	0	Chansolme		4	0	0	0	
Savanette		31	0	3	0	Anse-a-Foleur		3	0	0	0	
Thomonde		27	0	1	0	Total		398	0	15	0	
Thomassique		15	0	0	0	Ouest	Delmas	2,646	1	66	0	
Maïssade	8	0	0	0	Pétion Ville		2,035	0	48	0		
Total	1,000	8	55	0	Port au Prince		1,406	4	29	0		
Grand Anse	Jérémie	710	0	6	0		Tabarre	1,176	0	33	0	
	Corail	39	0	0	0		Croix des Bouquets	1,159	0	37	0	
	Roseaux	27	0	1	0		Carrefour	457	0	15	0	
	Anse d'Hainault	16	0	0	0		Léogane	138	0	5	0	
	Pestel	15	0	0	0		Anse a Galet	137	0	2	0	
	Abricots	10	0	0	0		Cité Soleil	123	0	4	0	
	Dame Marie	7	0	0	0		Petit Goave	101	0	4	0	
	Bonbon	5	0	0	0		Kenskoff	89	0	1	0	
	Moron	4	0	0	0		Arcahaie	72	0	4	0	
	Irois	4	0	0	0		Gressier	54	0	3	0	
Chambellan	2	0	0	0	Cabaret		53	0	0	0		
Beaumont	1	0	0	0	Ganthier		37	0	1	0		
Total	840	0	7	0	Cornillon	30	0	1	0			
Nippes	Miragoane	92	0	7	0	Thomazeau	21	0	2	0		
	L'Asile	70	0	4	0	Grand Goave	15	0	2	0		
	Fond des Nègres	16	0	1	0	Pointe à Raquette	10	0	1	0		
	Paillant	12	0	1	0	Fond-Verrettes	7	0	0	0		
	Petite Riviere des Nippes	11	0	2	0	Total	9,766	5	258	0		
	Fonds des Nègres	9	0	1	0	Sud	Cayes	368	0	27	0	
	Plaisance du Sud	7	0	2	0		Aquin	250	0	11	0	
	Anse-a-Veau	7	0	0	0		Torbeck	32	0	3	0	
	Petit Trou de Nippes	5	0	4	0		Cavaillon	27	0	3	0	
	Petite Rivière des Nippes	3	0	1	0		Port-à-Piment	25	0	0	0	
	Barradères	3	0	1	0		Les Anglais	18	0	0	0	
	Arnaud	1	0	0	0		Camp-Perrin	17	0	1	0	
	Total	236	0	24	0		Saint Louis du Sud	14	0	1	0	
	Nord	Cap Haitien	397	0	23		0	Chantal	10	0	1	0
		Milot	58	0	11		0	Port Salut	7	0	0	0
Quartier Morin		39	0	6	0		Coteaux	7	0	0	0	
Plaine du Nord		34	0	6	0		Tiburon	4	0	0	0	
Pignon		30	0	0	0		Maniche	3	0	0	0	
Limonade		24	0	1	0		Saint Jean du Sud	2	0	0	0	
Limbé		20	0	0	0		Arniquet	1	0	0	0	
Grande Rivière du Nord		17	0	0	0	Chardonnières	1	0	0	0		
Acul du Nord		14	0	0	0	Total	786	0	47	0		
Dondon		8	0	3	0	Sud-Est	Anse à Pitres	140	0	1	0	
Plaisance du Nord		8	0	0	0		Thiotte	105	0	0	0	
Marmelade		1	0	0	0		Cote de Fer	56	0	2	0	
Ranquitte		5	0	0	0		Marigot	48	0	0	0	
Port Margot		4	0	1	0		Bainet	45	0	0	0	
Saint Raphaël		3	0	0	0		Cayes-Jacmel	12	0	0	0	
Borgne		2	0	1	0		Belle Anse	6	0	0	0	
Pilate		1	0	0	0		La Vallée de Jacmel	3	0	0	0	
La Victoire		1	0	0	0		Grand Gosier	3	0	1	0	
Bas-Limbé		1	0	1	0		Total	418	0	4	0	
Total		667	0	53	0							

N-B. Les informations contenues dans ce rapport sont actualisées de manière quotidienne. Les données et analyses peuvent être modifiées après la classification finale des cas.

Tab.4: Distribution des cas et décès de COVID-19 par groupe d'âge du 19 mars 2020 au 5 décembre 2021, Haïti

Age Groupe	Cas Confirmés	Nouveaux cas (24h)	Décès Cumulés	Nouveaux décès (24h)	Taux de létalité
0-9 ans	565	0	13	0	2.30%
10-19 ans	1,100	0	9	0	0.82%
20-29 ans	4,397	3	25	0	0.57%
30-39 ans	6,432	2	48	0	0.75%
40-49 ans	4,541	2	76	0	1.67%
50-59 ans	3,293	4	120	0	3.64%
60-69 ans	2,760	0	172	0	6.23%
70-79 ans	1,715	3	167	0	9.74%
80 ans et +	902	0	124	0	13.75%
Grand Total	25,705	14	754	0	2.93%

Graphique 2: Distribution des cas confirmés par groupe d'âge et sexe du 19 mars 2020 au 5 décembre 2021, Haïti



Graphique 3: Distribution des décès par groupe d'âge et sexe du 19 mars 2020 au 5 décembre 2021, Haïti

