



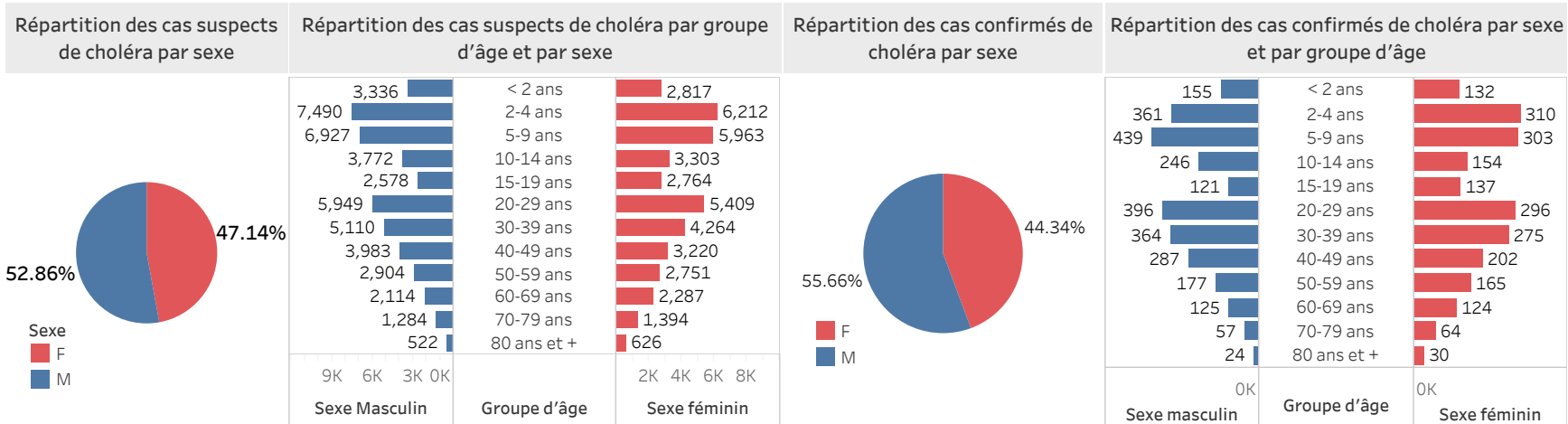
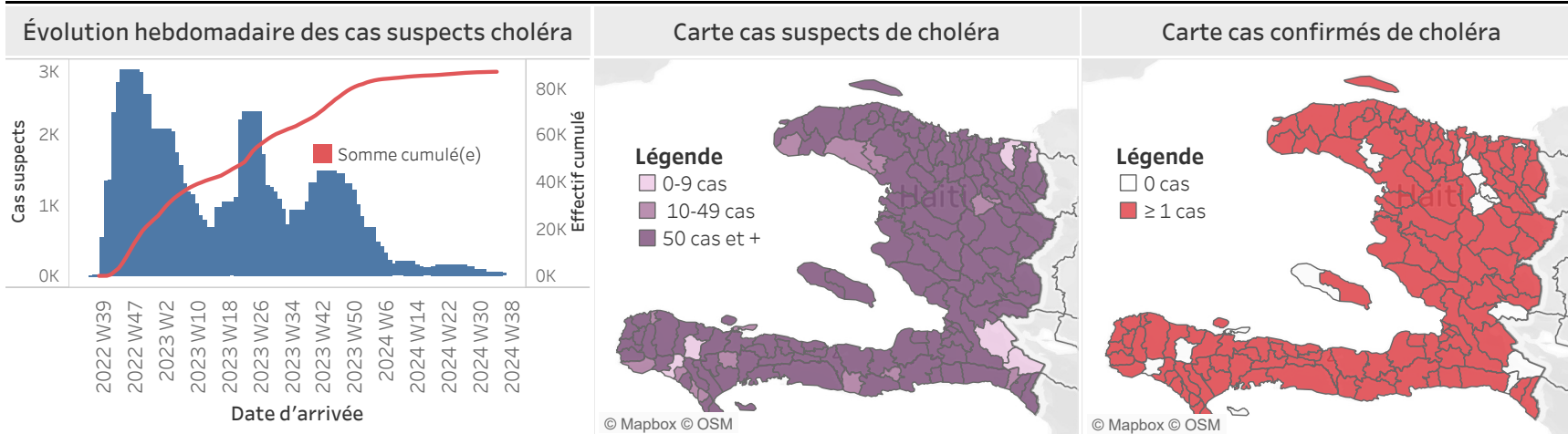
**MINISTÈRE DE LA SANTÉ PUBLIQUE ET DE LA POPULATION (MSPP)**  
**Direction d'Épidémiologie, des Laboratoires et de la Recherche (DELR)**



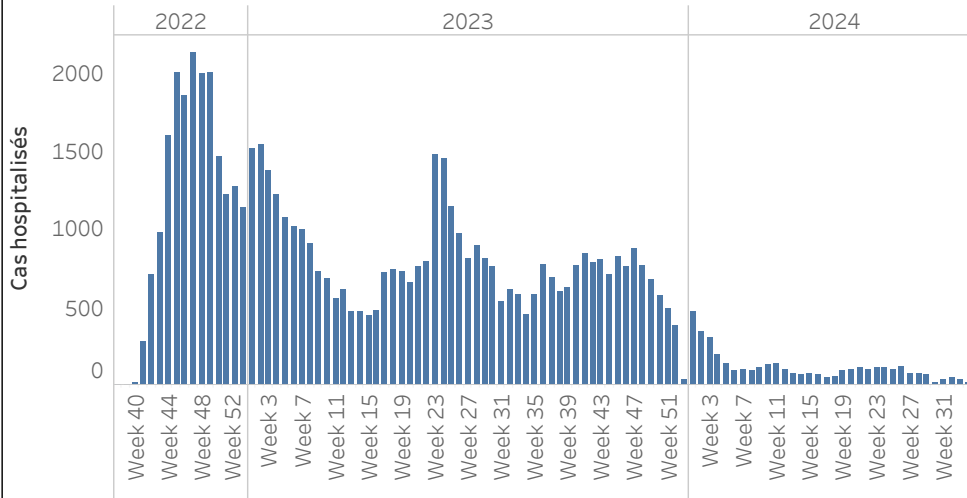
SITREP hebdomadaire du choléra pour la 34ème SE, Haïti

SITREP en date du: 25/08/2024

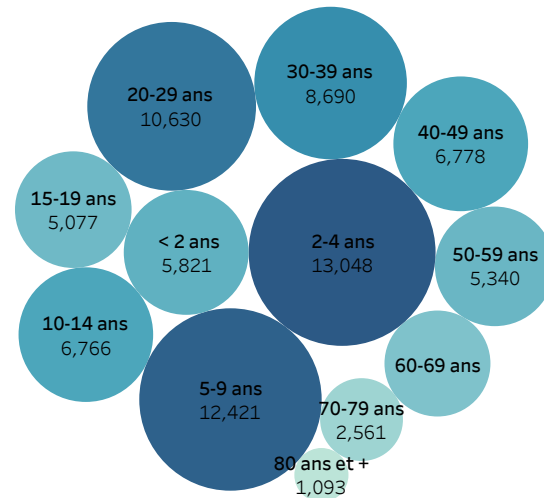
Total cas suspects	Total cas hospitalisés	Total tests réalisés	Total tests positifs	Taux de positivité	Total décès institutionnels	Total décès communautaires
86,979	84,513	15,842	4,858	30.64%	990	314



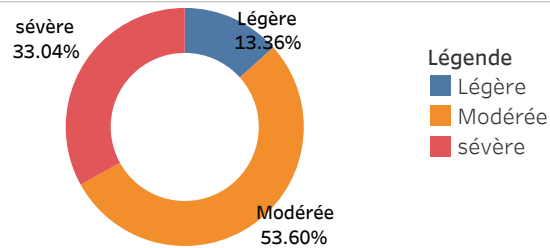
### Évolution hebdomadaire des cas de choléra hospitalisés



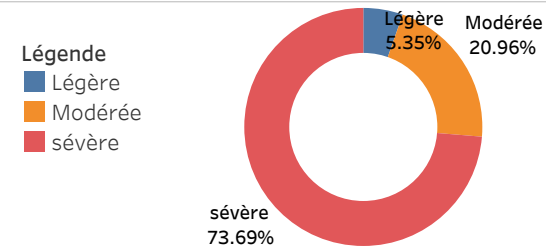
### Répartition des cas de choléra hospitalisés par groupe d'âge



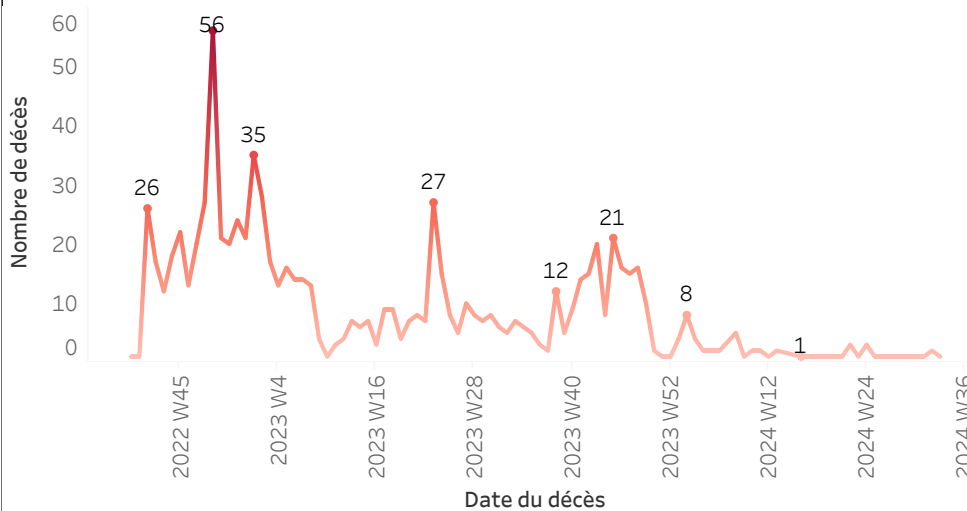
### Répartition des cas suspects de choléra hospitalisés par niveau de déshydratation



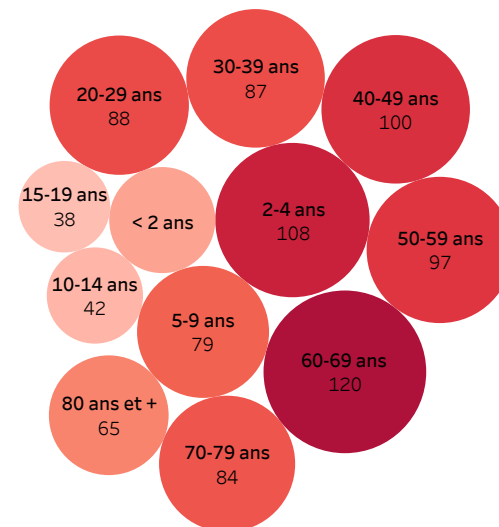
### Répartition des décès de choléra par niveau de déshydratation



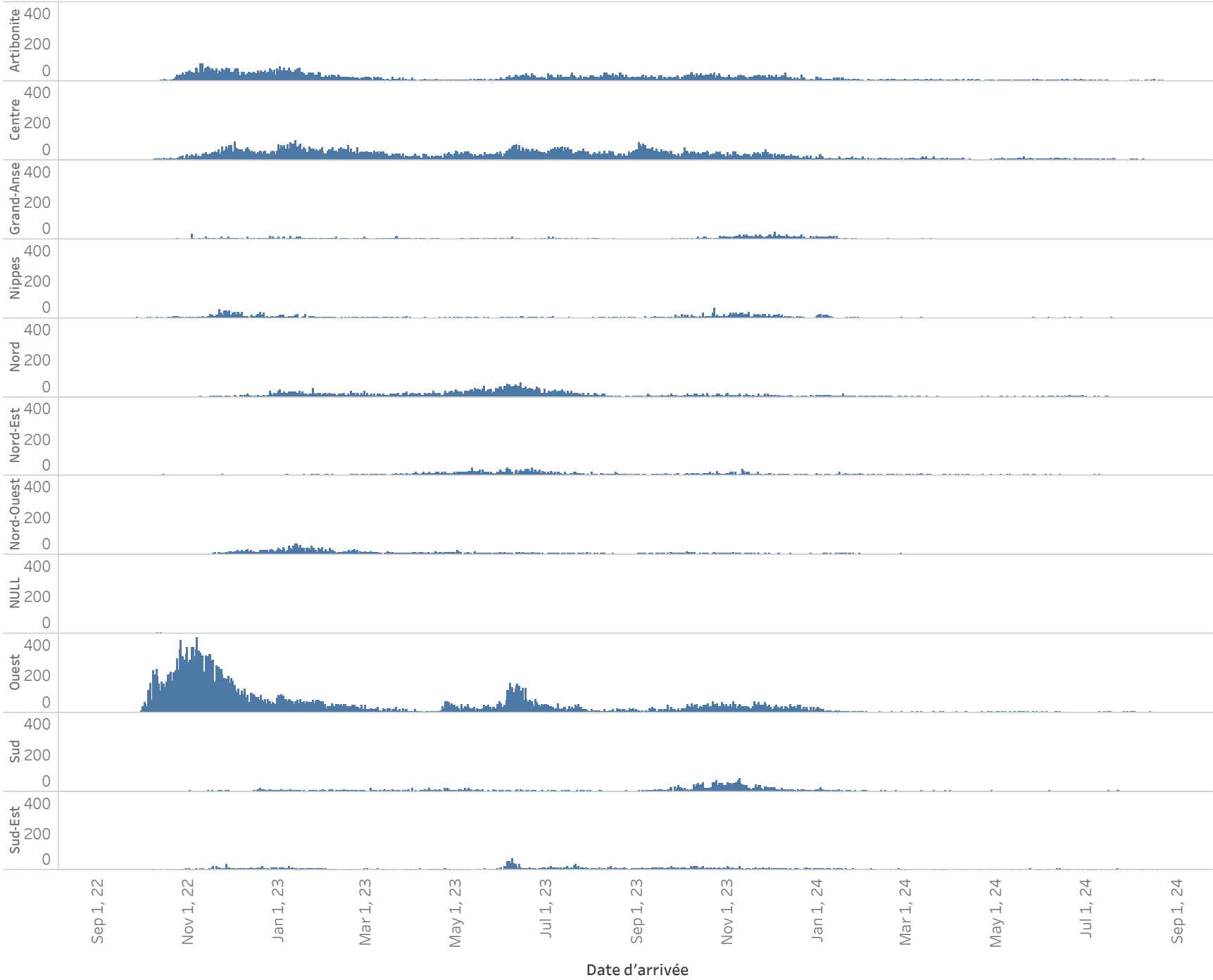
### Évolution hebdomadaire des décès institutionnels de choléra



### Répartition des décès institutionnels de choléra par groupe d'âge



# Évolution journalière des cas suspects choléra par département de provenance



Répartition des cas suspects de choléra par département et par commune

Répartition des cas suspects de choléra par département et par commune (2)

Département d..	Commune de résidence	Cas suspects	Décès institutionnels rapportés	Département d..	Commune de résidence (group..)	Cas suspects	Décès institutionnels rapportés	
Artibonite	Anse-Rouge	21	0	Nord-Est	Capotille	360	0	
	Desdunes	142	2		Caracol	77	0	
	Dessalines	1,222	24		Carice	237	7	
	Ennery	207	3		Ferrier	8	0	
	Gonaïves	2,216	19		Fort-Liberte	161	1	
	Grande Saline	356	8		Mombin-Crochu	348	5	
	Gros-Morne	313	5		Mont-Organise	203	1	
	L. Estere	476	4		Ouanaminthe	1,128	7	
	La Chapelle	195	0		Perches	208	3	
	Marmelade	220	1		Sainte-Suzanne	111	3	
	Petite-Riviere 2	1,537	18		Terrier-Rouge	12	0	
	Saint-Marc	2,893	33		Trou-du-Nord	538	10	
	Saint-Michel	1,515	9		Vallieres	149	3	
	Terre-Neuve	28	1		Total	3,540	40	
Verrettes	1,372	10	Nord-Ouest	Anse-A-Foleur	301	6		
Total	12,763	137		Baie-de-Henne	127	2		
Centre	Belladere	3,316		13	Bassin-Bleu	203	2	
	Boucan-Carre	1,245		16	Bombardopolis	27	1	
	Cerca-Cavaïal	257		6	Chansolme	91	4	
	Cerca-La-Source	1,620		9	Jean-Rabel	322	5	
	Hinche	2,152		15	La Tortue	139	4	
	Lascahobas	2,045		10	Mole-Saint-Nicolas	69	1	
	Maissade	260		1	Port-de-Paix	1,514	37	
	Mirebalais	5,177		14	St-Is-du-Nord	935	8	
	Saut-d Eau	988	2	Total	3,728	70		
	Savanette	278	4	Ouest	Anse-A-Galets	195	4	
	Thomassique	400	4		Arcahaie	588	0	
	Thomonde	444	4		Cabaret	2,080	25	
	Total	18,182	98		Carrefour	4,094	27	
	Grand'Anse	Abricots	315		2	Cité-Soleil	3,897	26
Anse d Hainault		186	0		Cornillon	284	23	
Beaumont		7	1		Croix-des-Bouquets	1,371	8	
Bonbon		26	0		Delmas	2,818	15	
Chambellan		73	0		Fonds-Verrettes	2	0	
Corail		262	3		Ganthier	7	0	
Dame Marie		243	1		Grand-Goave	182	0	
Jeremie		648	22		Gressier	393	4	
Les Irois		178	0		Kenscoff	120	0	
Moron		103	3		Lenane	416	5	
Pestel		279	6	Pétion-Ville	2,661	16		
Roseaux		95	2	Petit-Goave	1,677	33		
Total		2,415	40	Pointe-A-Raquettes	93	1		
Nippes		Anse-A-Veau	825	3	Port-Au-Prince	6,958	91	
	Arnaud	546	10	Tabarre	827	1		
	Baraderes	239	5	Thomazeau	261	1		
	Fonds-des-Negres	287	5	Total	28,924	280		
	Grand-Roucan	10	1	Sud	Aquin	401	5	
	L'Asile	286	5		Arniquet	38	2	
	Miragoane	758	11		Camo-Perrin	363	9	
	Paillant	73	0		Cavaillon	265	10	
	Petit-Trou	119	1		Chantal	66	1	
	Petite-Riviere	225	6		Chardonnit 1/2res	7	0	
	Plaisance	119	0		Coteaux	45	0	
	Total	3,487	47		Ile-A-Vache	234	5	
	Nord	Acul-du-Nord	176		4	Les Anglais	97	5
		Bahon	182		4	Les Cayes	956	29
Bas-Limbe		81	0		Maniche	51	0	
Borgne		283	9		Port-A-Piment	10	0	
Cap-Haitien		2,376	14		Port-Salut	80	3	
Dondon		389	11		Roche-A-Bateau	49	0	
Grande-Riviere		490	7	Saint-Jean	104	2		
La Victoire		24	2	Saint-Louis	652	10		
Limbe		966	23	Tiburon	44	0		
Limonade		242	2	Torbeck	311	4		
Milot		147	6	Total	3,773	85		
Pignon		24	1	Sud-Est	Anse-A-Pitres	396	7	
Pilate		287	9		Bainet	184	6	
Plaine-du-Nord		195	3		Belle-Anse	186	4	
Plaisance 2	671	11	Cayes-Jacmel		64	2		
Port-Margot	317	11	Cotes-de-Fer		175	1		
Quartier-Morin	116	0	Grand-Gosier		12	0		
Ranquitte	107	5	Jacmel		1,127	41		
Saint-Raphael	613	2	La Vallee		25	2		
Total	7,686	124	Marigot		257	1		
Total général		44,533	446		Thiotte	54	5	
					Total	2,480	69	
					Total	42,445	544	

Répartition des cas confirmés de choléra par département et par commune

Répartition des cas confirmés de choléra par département et par commune (2)

Département de résidence	Commune de résidence	Cas testés	Cas Positif	Taux de positivité	Département de résidence	Commune de résidence	Cas testés	Cas Positif	Taux de positivité		
Artibonite	Anse-Rouge	1	0	0,0%	Nord-Est	Campêche	1	0	0,0%		
	Dessdunes	6	1	16,7%		Capotille	53	14	26,4%		
	Dessalines	77	35	45,5%		Caracol	8	1	12,5%		
	Ennery	5	4	80,0%		Carice	48	18	37,5%		
	Gonaïves	422	107	25,4%		Fort-Liberté	86	20	23,3%		
	Grande-Saline	8	3	37,5%		Gran-Bassin	2	0	0,0%		
	Gros-Morne	49	18	36,7%		Mobin-Crochu	69	20	29,0%		
	L'Estère	48	13	27,1%		Mont-Organisé	48	7	14,6%		
	La Chapelle	15	5	33,3%		Ouanaminthe	291	116	39,9%		
	Marmelade	5	2	40,0%		Perches	63	28	44,4%		
	Petite-Rivière	31	1	3,2%		Sainte-Suzane	7	2	28,6%		
	Saint-Marc	287	94	32,8%		Terrier-Rouge	24	1	4,2%		
	Saint-Michel	167	47	28,1%		Trou-du-Nord	211	26	12,3%		
	Terre-Neuve	4	0	0,0%		Vallières	20	45	75,0%		
	Verrettes	55	8	14,5%		Total	931	268	28,8%		
	Total	1.180	338	28,6%		Nord-Ouest	Anse-à-Foleur	23	11	47,8%	
	Centre	Belladère	32	18			56,3%	Baie-de-Henne	14	7	50,0%
		Boucan-Carré	101	22			21,8%	Bassin-Bleu	91	39	42,9%
		Cerca-Cavaïal	12	4			33,3%	Bombadopolis	3	2	66,7%
		Cerca-la-Source	33	12			36,4%	Chansolme	28	11	39,3%
Hinche		268	36	13,4%	Jean-Rabel		30	6	20,0%		
Lascahobas		129	49	38,0%	La Tortue		14	6	42,9%		
Maïssade		79	26	32,9%	Mole-Saint-Nicolas		7	3	42,9%		
Mirebalais		1.088	320	29,4%	Port-de-Paix		224	45	20,1%		
Saut-d'Eau		102	34	33,3%	Saint-Louis du Nord		75	25	33,3%		
Savanette		20	8	40,0%	Total	509	155	30,5%			
Thomassique	33	6	18,2%	Ouest	Anse-à-Galet	16	5	31,3%			
Thomazeau	2	1	50,0%		Archaïe	41	22	53,7%			
Thomonde	70	36	51,4%		Cabaret	146	106	72,6%			
Total	1.969	572	29,1%		Carre-four	11	0	0,0%			
Grand'Anse	Abricot	53	22		41,5%	Carrefour	408	148	36,3%		
	Anse-d'Hainault	53	26		49,1%	Cité-Soleil	882	212	24,0%		
	Beaumont	2	0		0,0%	Cornillon	4	0	0,0%		
	Bonbon	3	2		66,7%	Croix-des-Bouquets	452	141	31,2%		
	Chambellan	31	14		45,2%	Croix-des-Soleil	12	0	0,0%		
	Corail	43	24		55,8%	Delmas	1.122	328	29,3%		
	Dame-Marie	89	50		56,2%	Fonds-Verettes	8	0	0,0%		
	Irois	1	0		0,0%	Gauthier	48	14	29,2%		
	Jérémie	749	210		28,0%	Grand-Goave	59	19	32,2%		
	Les Irois	77	17		22,1%	Gressier	70	27	38,6%		
	Marigot	1	0		0,0%	Kenscoff	81	26	32,1%		
	Moron	30	15		50,0%	La Gonave	3	1	33,3%		
	Pestel	76	34		44,7%	Léogane	73	14	19,2%		
	Roseaux	18	7		38,9%	Pétion-Ville	882	356	40,4%		
	Total	1.226	421		34,3%	Petit-Goave	480	120	25,0%		
Nippes	Anse-à-Veau	185	29		15,7%	Pointe-à-Raquette	2	0	0,0%		
	Arnaud	56	19	33,9%	Port-au-Prince	1.346	447	33,2%			
	Asile	1	0	0,0%	Tabarre	498	81	16,3%			
	Baradères	14	9	64,3%	Thomazeau	65	22	33,8%			
	Fonds-des-Nègres	164	34	20,7%	Total	6.709	2.090	31,2%			
	L'Asile	48	9	18,8%	Sud	Aouin	192	21	10,9%		
	Miragoane	197	36	18,3%		Arniquet	6	2	33,3%		
	Paillant	33	4	12,1%		Beaumont	1	0	0,0%		
	Petit-Trou-de-Nippes	26	8	30,8%		Camp-Perrin	16	7	43,8%		
	Petite-Rivière-de-Nippes	127	19	15,0%		Cavaillon	23	7	30,4%		
Plaisance-du-Sud	19	3	15,8%	Chantal		5	1	20,0%			
Total	870	170	19,5%	Chardonnières		5	2	40,0%			
Nord	Acul-du-Nord	3	1	33,3%		Coteaux	10	2	20,0%		
	Bas-Limbé	5	4	80,0%		Fonds-des-Blancs	66	16	24,2%		
	Borgne	20	10	50,0%		Ile-à-Vache	1	0	0,0%		
	Cap-Haitien	394	94	23,9%		Les Analais	8	0	0,0%		
	Dondon	45	26	57,8%		Les Cayes	265	91	34,3%		
	Grande-Rivière	3	0	0,0%		Maniché	8	4	50,0%		
	Limbé	117	58	49,6%		Port-à-Piment	24	1	4,2%		
	Limonade	18	5	27,8%		Port-Salut	62	9	14,5%		
	Milot	3	0	0,0%	Roche-à-Bateau	14	6	42,9%			
	Pionon	9	0	0,0%	Roseaux	1	0	0,0%			
	Pilate	6	4	66,7%	Saint-Jean-du-Sud	14	9	64,3%			
	Plaine-du-Nord	16	11	68,8%	Saint-Louis-du-Sud	60	24	40,0%			
	Plaisance-du-Nord	60	30	50,0%	Tiburon	2	1	100,0%			
	Port-Maot	13	5	38,5%	Torbeck	37	19	51,4%			
	Quartier-Morin	6	1	16,7%	Total	820	223	27,2%			
Saint-Raphael	9	5	55,6%	Sud-Est	Anse-à-Pitres	9	6	66,7%			
Total	727	254	34,9%		Aouin	1	0	0,0%			
Total général	5.972	1.755	29,4%		Bainet	60	29	48,3%			
					Belle-Anse	123	49	39,8%			
					Caves-Jacmel	20	10	50,0%			
					Cote-de-Fer	43	11	25,6%			
					Jacmel	496	202	40,7%			
					La Vallée-de-Jacmel	3	2	66,7%			
					Lascahobas	1	0	0,0%			
					Marigot	141	57	40,4%			
					Thiofte	3	1	33,3%			
					Total	900	367	40,8%			
					Total général	9.869	3.103	31,4%			

**Surveillance du Choléra**  
**Définitions de cas adoptées, Octobre 2022**

**Cas Suspect :**

Toute personne présentant une diarrhée aiguë aqueuse, profuse, avec ou sans vomissements, avec ou sans déshydratation.

**Cas Confirmé :**

Tout cas suspect avec une culture positive pour *Vibrio Cholerae* ou présentant un lien épidémiologique avec un cas confirmé de choléra.

**Cas Hospitalisé :**

Tout cas suspect ou confirmé qui passe au moins 24 heures dans une institution de prise en charge.

**Décès Institutionnel :**

Tout cas suspect ou confirmé qui meurt dans une institution de prise en charge.

**Décès Communautaire :**

Tout cas suspect qui meurt en dehors d'une institution de prise en charge.