



**MINISTÈRE DE LA SANTÉ PUBLIQUE ET DE LA POPULATION
(MSPP)**
**Direction d'Épidémiologie, des Laboratoires et de la Recherche
(DELR)**

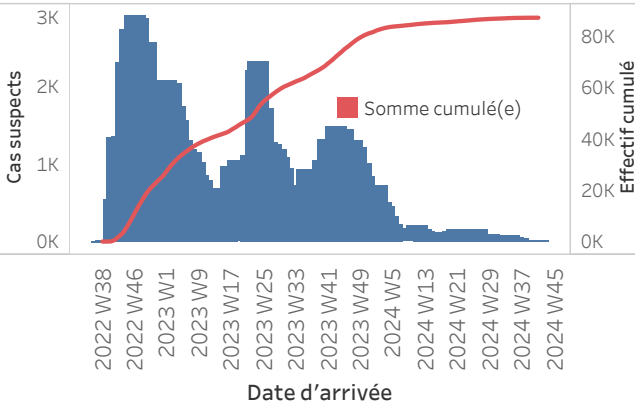


SITREP hebdomadaire du choléra pour la 41ème SE, Haïti

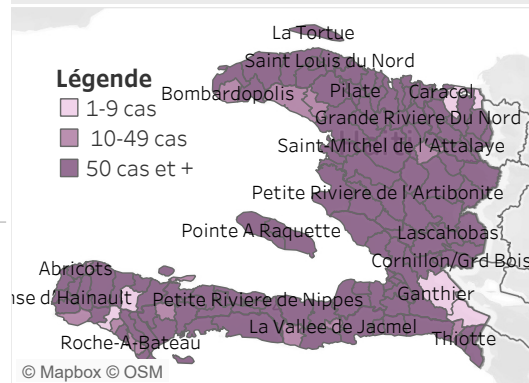
SITREP en date du: 12/10/2024

Total cas suspects	Total cas hospitalisés	Total tests réalisés	Total tests positifs	Taux de positivité	Total décès institutionnels	Total décès communautaires
87,401	84,929	16,020	4,861	30.32%	992	314

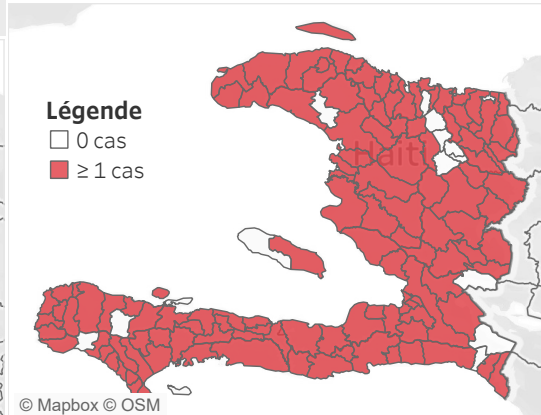
Évolution hebdomadaire des cas suspects choléra



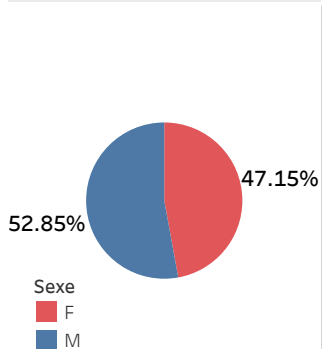
Carte cas suspects de choléra, octobre 2022-octobre 2024, Haïti



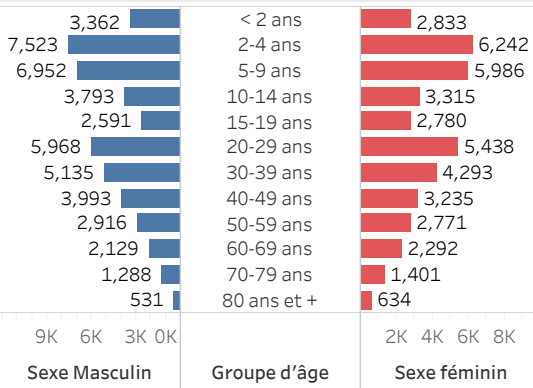
Carte cas confirmés de choléra



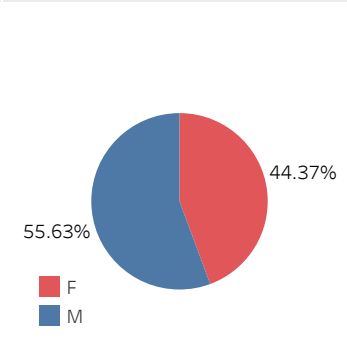
Répartition des cas suspects de choléra par sexe



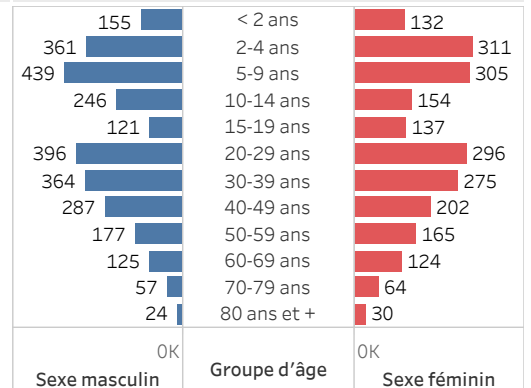
Répartition des cas suspects de choléra par groupe d'âge et par sexe



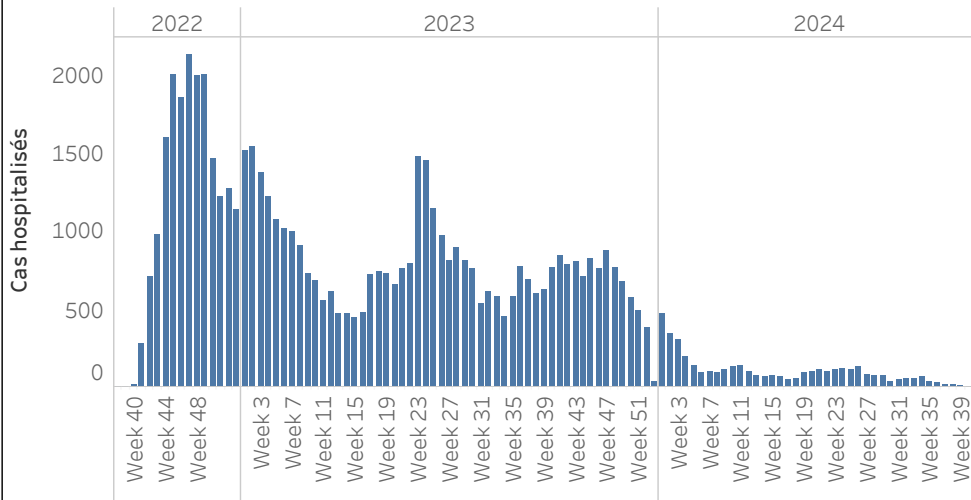
Répartition des cas confirmés de choléra par sexe



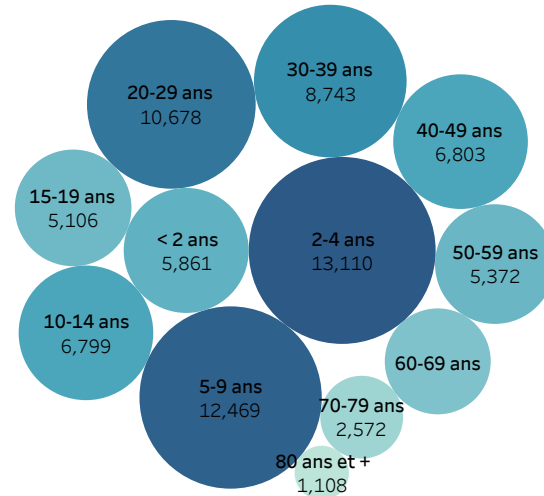
Répartition des cas confirmés de choléra par sexe et par groupe d'âge



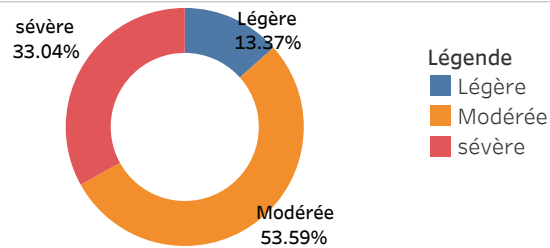
Évolution hebdomadaire des cas de choléra hospitalisés



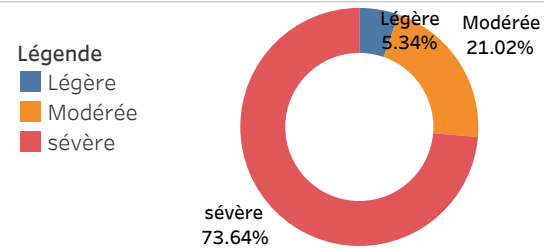
Répartition des cas de choléra hospitalisés par groupe d'âge



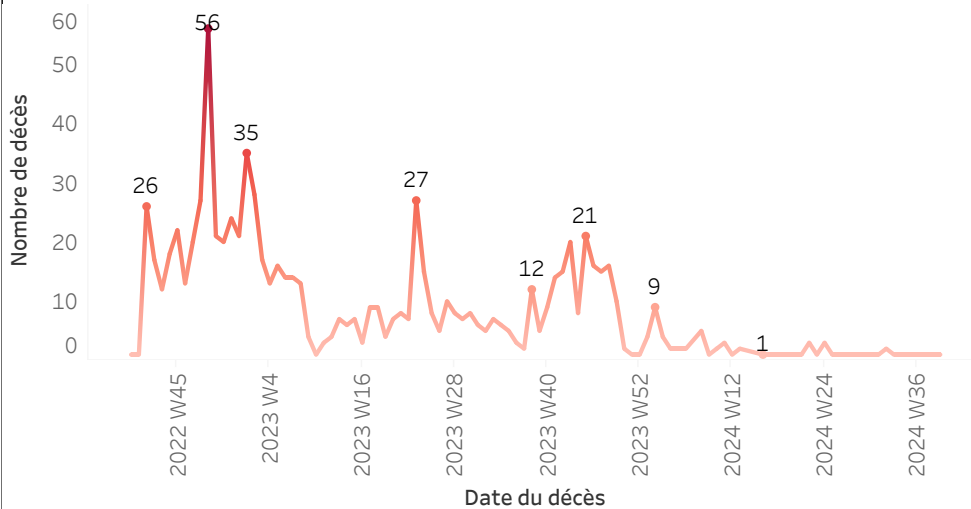
Répartition des cas suspects de choléra hospitalisés par niveau de déshydratation



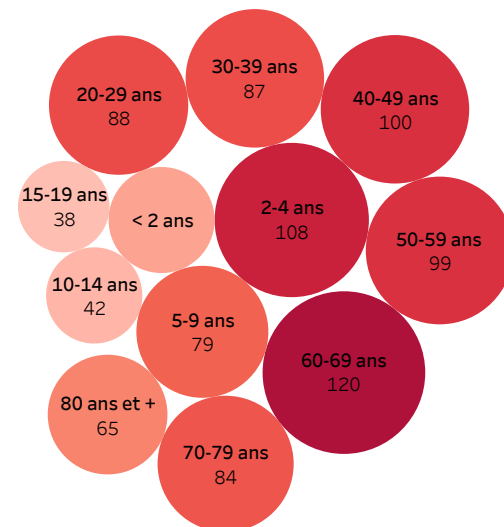
Répartition des décès de choléra par niveau de déshydratation



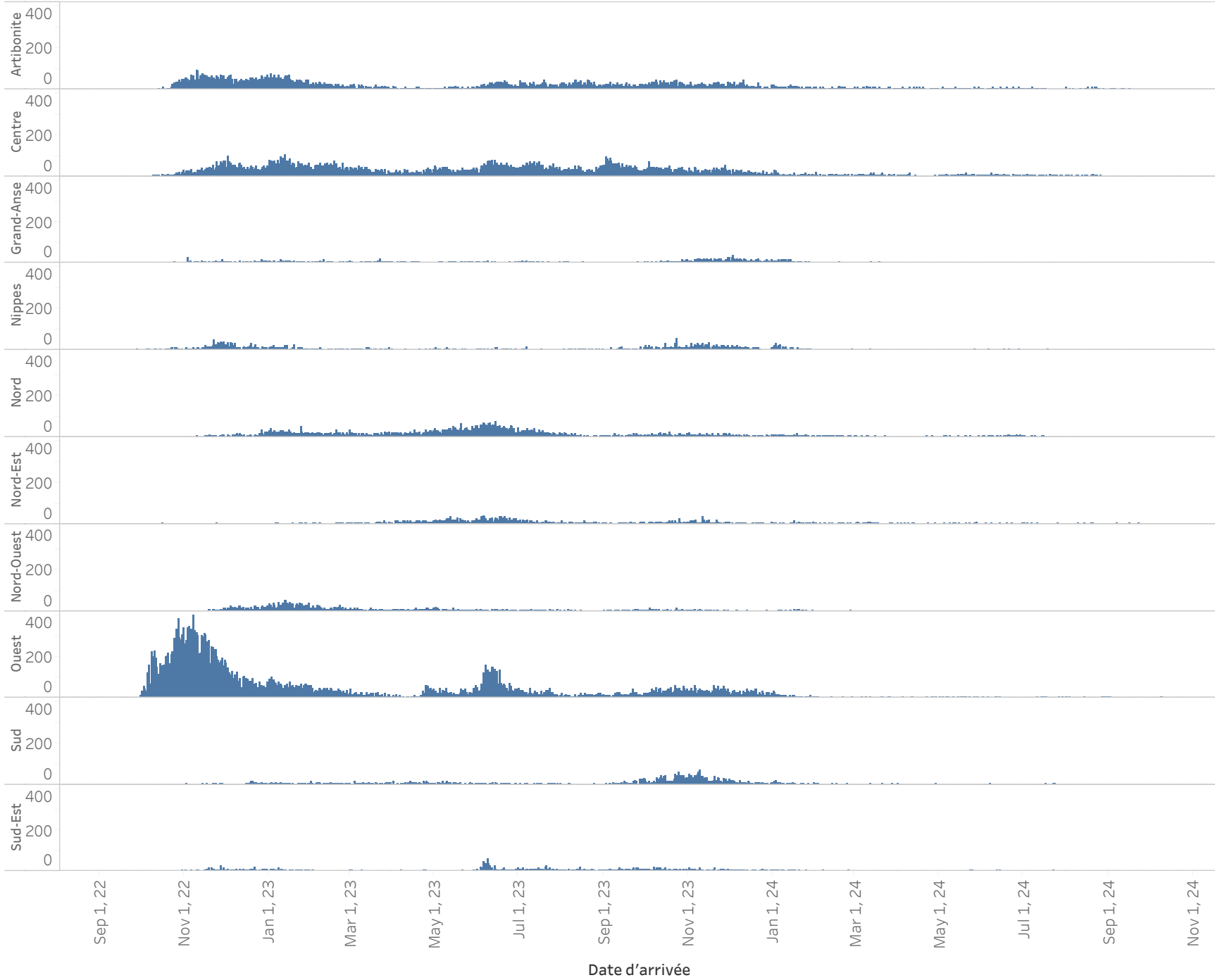
Évolution hebdomadaire des décès institutionnels de choléra



Répartition des décès institutionnels de choléra par groupe d'âge



Évolution journalière des cas suspects choléra par département de provenance



Répartition des cas suspects de choléra par département et par commune

Répartition des cas suspects de choléra par département et par commune (2)

Département d..	Commune de résidence	Cas suspects	Décès institutionnels rapportés	Département d..	Commune de résidence (group..	Cas suspects	Décès institutionnels rapportés	
Artibonite	Anse-Rouge	21	0	Nord-Est	Capotille	360	0	
	Desdunes	142	2		Caracol	78	0	
	Dessalines	1,224	25		Carice	237	7	
	Ennery	207	3		Ferrier	8	0	
	Gonaïves	2,216	19		Fort-Liberte	162	1	
	Grande Saline	356	8		Mombin-Crochu	348	5	
	Gros-Morne	313	5		Mont-Organise	203	1	
	L. Estere	476	4		Ouanaminthe	1,152	7	
	La Chapelle	200	0		Perches	208	3	
	Marmelade	221	1		Sainte-Suzanne	112	3	
	Petite-Riviere 2	1,594	18		Terrier-Rouge	12	0	
	Saint-Marc	2,899	34		Trou-du-Nord	622	10	
	Saint-Michel	1,594	9		Vallieres	149	3	
	Terre-Neuve	28	1		Total	3,651	40	
	Verrettes	1,372	10		Nord-Ouest	Anse-A-Foleur	301	6
Total	12,863	139	Baie-de-Henne	127		2		
Centre	Belladere	3,316	13	Bassin-Bleu		203	2	
	Boucan-Carre	1,249	16	Bombardopolis		27	1	
	Cerca-Cavaïal	257	6	Chansolme		91	4	
	Cerca-La-Source	1,620	9	Jean-Rabel		322	5	
	Hinche	2,152	15	La Tortue		139	4	
	Lascahobas	2,045	10	Mole-Saint-Nicolas		70	1	
	Maissade	260	1	Port-de-Paix		1,514	37	
	Mirebalais	5,240	14	St-Is-du-Nord		935	8	
	Saut-d Eau	997	2	Total	3,729	70		
	Savanette	278	4	Ouest	Anse-A-Galets	195	4	
	Thomassique	400	4		Arcahaie	588	0	
	Thomonde	444	4		Cabaret	2,080	25	
	Total	18,258	98		Carrefour	4,103	27	
	Grand'Anse	Abricots	315		2	Cité-Soleil	3,908	26
		Anse d Hainault	186		0	Cornillon	284	23
Beaumont		7	1		Croix-des-Bouquets	1,379	8	
Bonbon		26	0		Delmas	2,825	15	
Chambellan		73	0		Fonds-Verrettes	2	0	
Corail		262	3		Ganthier	7	0	
Dame Marie		243	1		Grand-Goave	182	0	
Jeremie		648	22		Gressier	393	4	
Les Irois		178	0		Kenscoff	120	0	
Moron		103	3		Lenane	416	5	
Pestel		279	6		Pétion-Ville	2,662	16	
Roseaux		95	2	Petit-Goave	1,679	33		
Total		2,415	40	Pointe-A-Raquettes	93	1		
Nippes		Anse-A-Veau	837	3	Port-Au-Prince	6,963	91	
		Arnaud	550	10	Tabarre	832	1	
	Baraderes	262	5	Thomazeau	262	1		
	Fonds-des-Negres	288	5	Total	28,973	280		
	Grand-Roucan	12	1	Sud	Aouin	402	5	
	L'Asile	297	5		Arniquet	38	2	
	Miracoane	771	11		Camo-Perrin	363	9	
	Paillant	74	0		Cavaillon	265	10	
	Petit-Trou	124	1		Chantal	66	1	
	Petite-Riviere	225	6		Chardonnit 1/2res	7	0	
	Plaisance	119	0		Coteaux	45	0	
	Total	3,559	47		Ile-A-Vache	234	5	
	Nord	Acul-du-Nord	176		4	Les Anglais	97	5
		Bahon	182		4	Les Cayes	956	29
		Bas-Limbe	81		0	Maniche	51	0
Borgne		283	9		Port-A-Piment	10	0	
Cap-Haitien		2,379	14		Port-Salut	80	3	
Dondon		389	11		Roche-A-Bateau	49	0	
Grande-Riviere		490	7		Saint-Jean	104	2	
La Victoire		24	2	Saint-Louis	652	10		
Limbe		966	23	Tiburon	44	0		
Limonade		247	2	Torbeck	311	4		
Milot		148	6	Total	3,774	85		
Pignon		25	1	Sud-Est	Anse-A-Pitres	396	7	
Pilate		287	9		Bainet	184	6	
Plaine-du-Nord		195	3		Belle-Anse	187	4	
Plaisance 2		671	11		Cayes-Jacmel	64	2	
Port-Margot	317	11	Cotes-de-Fer		175	1		
Quartier-Morin	116	0	Grand-Gosier		12	0		
Ranquitte	107	5	Jacmel		1,127	41		
Saint-Raphael	614	2	La Vallee		25	2		
Total	7,697	124	Marigot		257	1		
Total général		44,792	448		Thiotte	54	5	
					Total	2,481	69	
					Total général	42,608	544	

Répartition des cas confirmés de choléra par département et par commune

Répartition des cas confirmés de choléra par département et par commune (2)

Département de résidence	Commune de résidence	Cas testés	Cas Positif	Taux de positivité	Département de résidence	Commune de résidence	Cas testés	Cas Positif	Taux de positivité		
Artibonite	Anse-Rouge	1	0	0,0%	Nord-Est	Campêche	1	0	0,0%		
	Desdunes	6	1	16,7%		Capotille	53	14	26,4%		
	Dessalines	77	35	45,5%		Caracol	8	1	12,5%		
	Ennery	5	4	80,0%		Carice	48	18	37,5%		
	Gonaïves	430	107	24,9%		Fort-l'iberté	86	20	23,3%		
	Grande-Saline	8	3	37,5%		Gran-Bassin	2	0	0,0%		
	Gros-Morne	49	18	36,7%		Mobin-Crochu	69	20	29,0%		
	L'Estère	48	13	27,1%		Mont-Organisé	48	7	14,6%		
	La Chapelle	15	5	33,3%		Ouanaminthe	291	116	39,9%		
	Marmelade	5	2	40,0%		Perches	63	28	44,4%		
	Petite-Rivière	31	1	3,2%		Sainte-Suzane	7	1	14,3%		
	Saint-Marc	298	94	31,5%		Terrier-Rouge	24	2	8,3%		
	Saint-Michel	169	47	27,8%		Trou-du-Nord	211	26	12,3%		
	Terre-Neuve	4	0	0,0%		Vallières	20	15	75,0%		
	Verrettes	55	8	14,5%		Total	931	268	28,8%		
	Total	1.201	338	28,1%		Nord-Ouest	Anse-à-Foleur	23	11	47,8%	
	Centre	Belladère	32	18			56,3%	Baie-de-Henne	14	7	50,0%
		Boucan-Carré	101	22			21,8%	Bassin-Bleu	91	39	42,9%
		Cerca-Cavaïal	12	4			33,3%	Bombadopolis	3	2	66,7%
		Cerca-la-Source	33	12			36,4%	Chansolme	28	11	39,3%
Hinche		268	36	13,4%	Jean-Rabel		30	6	20,0%		
Lascahobas		129	49	38,0%	La Tortue		14	7	50,0%		
Maissade		79	26	32,9%	Mole-Saint-Nicolas		7	6	85,7%		
Mirebalais		1.088	320	29,4%	Port-de-Paix		225	46	20,4%		
Saut-d'Eau		102	34	33,3%	Saint-Louis-du-Nord		75	25	33,3%		
Savanette		20	8	40,0%	Total	510	155	30,4%			
Thomassique		33	6	18,2%	Ouest	Anse-à-Galet	16	5	31,3%		
Thomazeau		2	1	50,0%		Arcahaïe	41	22	53,7%		
Thomonde		70	36	51,4%		Caharet	147	106	72,1%		
Total		1.969	572	29,1%		Carre-four	11	0	0,0%		
Grand'Anse		Abricot	53	22		41,5%	Carrefour	413	148	35,8%	
		Anse-d'Hainault	53	26		49,1%	Cité-Soleil	903	212	23,5%	
		Beaumont	2	0		0,0%	Cornillon	4	0	0,0%	
		Bonbon	3	2		66,7%	Croix-des-Bouquets	460	141	30,7%	
		Chambellan	31	14		45,2%	Croix-des-Soleil	6	0	0,0%	
	Corail	43	24	55,8%		Delmas	1.146	329	28,7%		
	Dame-Marie	89	50	56,2%		Fonds-Verettes	8	0	0,0%		
	Irois	1	0	0,0%		Ganthier	48	14	29,2%		
	Jérémie	749	210	28,0%		Grand-Goave	59	19	32,2%		
	Les Irois	77	17	22,1%		Gressier	70	27	38,6%		
	Marigot	1	0	0,0%		Kenscoff	84	26	31,0%		
	Moron	30	15	50,0%		Kenscoff	1	0	0,0%		
	Pestel	76	34	44,7%		La Gonave	73	1	1,4%		
	Roseaux	18	7	38,9%		Léogane	3	1	33,3%		
	Total	1.226	421	34,3%		Pétion-Ville	87	14	16,1%		
	Nippes	Anse-à-Veau	186	29		15,6%	Pétion-Ville	1	0	0,0%	
		Arnaud	56	19	33,9%	Petit-Goave	487	120	24,6%		
		Asile	1	0	0,0%	Pointe-à-Raquette	2	0	0,0%		
		Baradères	14	9	64,3%	Port-au-Prince	1.406	447	31,8%		
		Fonds-des-Nègres	164	34	20,7%	Tabarre	502	81	16,1%		
L'Asile		48	9	18,8%	Thomassin	1	0	0,0%			
Miragoane		198	36	18,2%	Thomazeau	65	22	33,8%			
Pailant		34	4	11,8%	Total	6.850	2.090	30,5%			
Petit-Trou-de-Nippes		26	8	30,8%	Sud	Aquin	192	21	10,9%		
Petite-Rivière-de-Nippes		127	19	15,0%		Arnicuet	6	2	33,3%		
Plaisance-du-Sud		19	3	15,8%		Beaumont	1	0	0,0%		
Total		873	170	19,5%		Camn-Perrin	16	7	43,8%		
Nord		Acul-du-Nord	3	1		33,3%	Cavillon	23	7	30,4%	
	Bas-Limbé	5	4	80,0%		Chantal	5	1	20,0%		
	Borgne	20	10	50,0%		Chardonnières	5	2	40,0%		
	Cap-Haitien	394	94	23,9%		Coteaux	10	2	20,0%		
	Dondon	45	26	57,8%		Fonds-des-Blancs	66	16	24,2%		
	Grande-Rivière	3	0	0,0%		Ile-à-Vache	1	0	0,0%		
	Limbé	117	58	49,6%		Les Anglais	8	0	0,0%		
	Limonade	18	5	27,8%		Les Caves	265	91	34,3%		
	Milot	3	0	0,0%		Maniche	8	4	50,0%		
	Pionon	9	0	0,0%		Port-à-Piment	24	1	4,2%		
	Pilate	6	4	66,7%		Port-Salut	62	9	14,5%		
	Plaine-du-Nord	16	11	68,8%		Roche-à-Bateau	14	0	0,0%		
	Plaisance-du-Nord	60	30	50,0%		Roseaux	1	0	0,0%		
	Port-Maot	13	5	38,5%		Saint-Jean-du-Sud	14	9	64,3%		
	Quartier-Morin	6	1	16,7%		Saint-Louis-du-Sud	60	24	40,0%		
	Saint-Raphael	9	5	55,6%		Tiburon	2	2	100,0%		
	Total	727	254	34,9%	Torbeck	37	19	51,4%			
	Total général		5.996	1.755	29,3%	Total	820	223	27,2%		
		Sud-Est				Anse-à-Pitres	9	6	66,7%		
						Aquin	1	0	0,0%		
					Bainet	60	29	48,3%			
					Belle-Anse	124	49	39,5%			
					Cayes-Jacmel	20	10	50,0%			
					Cote-de-Fer	43	11	25,6%			
					Jacmel	496	202	40,7%			
					La Vallée-de-Jacmel	3	2	66,7%			
					Lascahobas	1	0	0,0%			
					Mariot	141	57	40,4%			
				Thiotte	3	1	33,3%				
				Total	901	367	40,7%				
Total général					Total général	10.012	3.103	31,0%			

Surveillance du Choléra
Définitions de cas adoptées, Octobre 2022

Cas Suspect :

Toute personne présentant une diarrhée aiguë aqueuse, profuse, avec ou sans vomissements, avec ou sans déshydratation.

Cas Confirmé :

Tout cas suspect avec une culture positive pour *Vibrio Cholerae* ou présentant un lien épidémiologique avec un cas confirmé de choléra.

Cas Hospitalisé :

Tout cas suspect ou confirmé qui passe au moins 24 heures dans une institution de prise en charge.

Décès Institutionnel :

Tout cas suspect ou confirmé qui meurt dans une institution de prise en charge.

Décès Communautaire :

Tout cas suspect qui meurt en dehors d'une institution de prise en charge.