



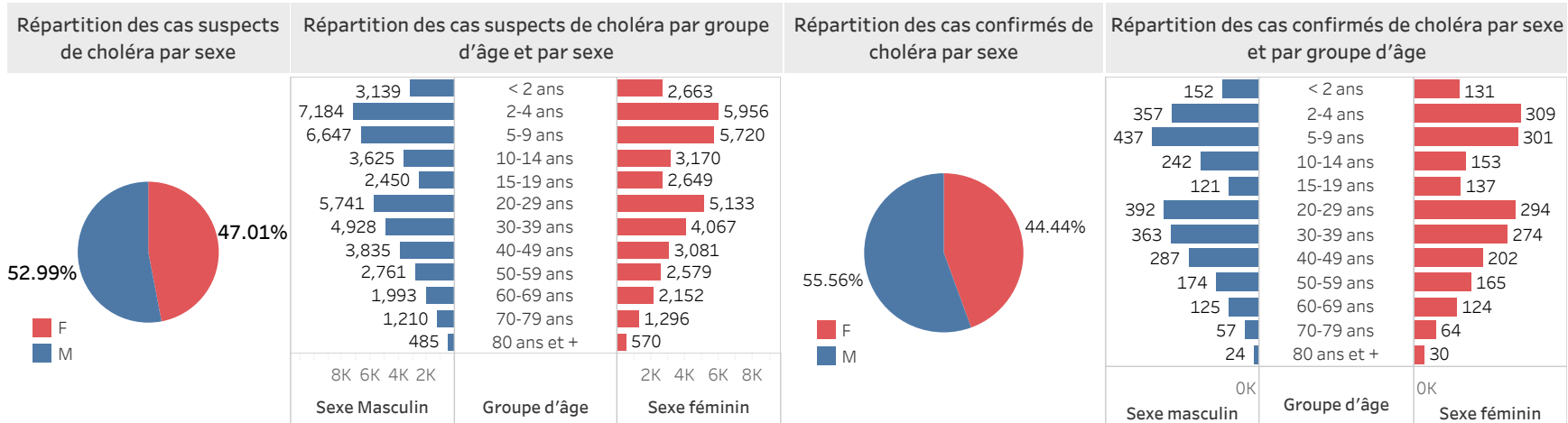
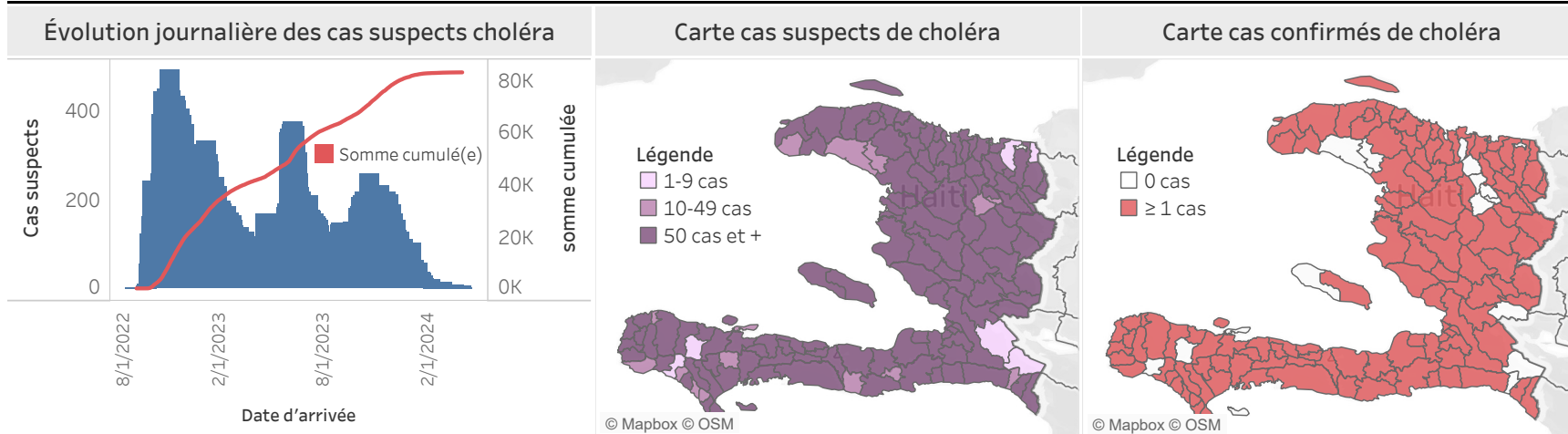
**MINISTÈRE DE LA SANTÉ PUBLIQUE ET DE LA POPULATION (MSPP)**  
**Direction d'Épidémiologie, des Laboratoires et de la Recherche (DELR)**



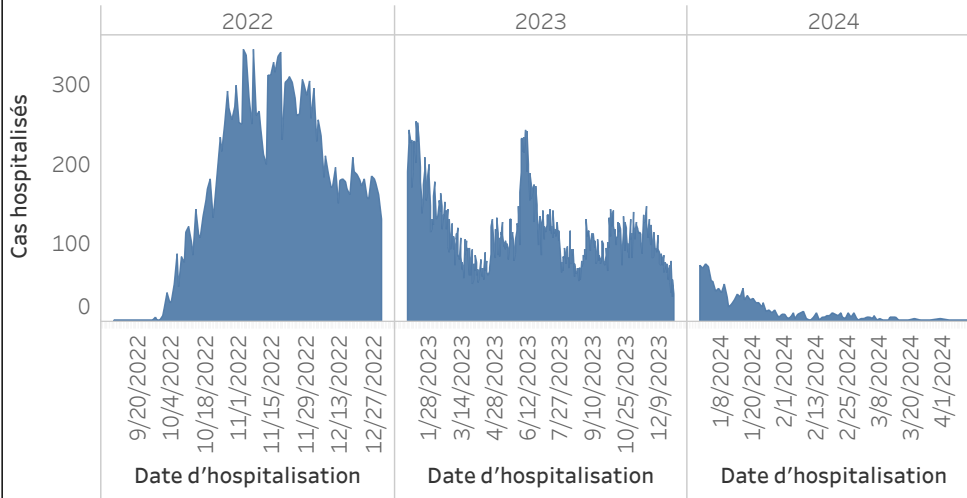
SITREP du choléra du 1er septembre 2022 au 13 avril 2024, Haïti

SITREP en date du: 14/04/2024

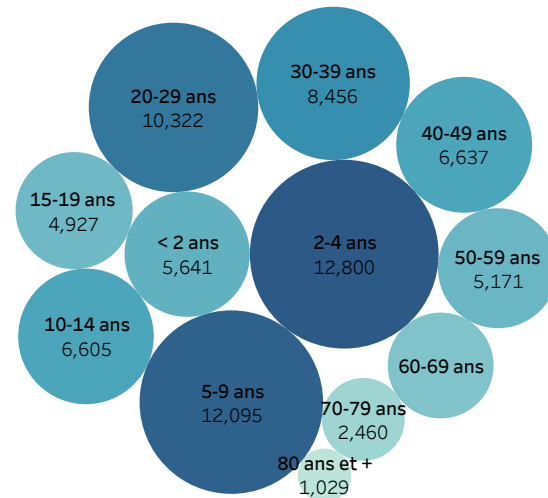
Total cas suspects	Total cas hospitalisés	Total tests réalisés	Total tests positifs	Taux de positivité	Total décès institutionnels	Total décès communautaires
83,015	80,566	14,980	4,836	32.25%	957	313



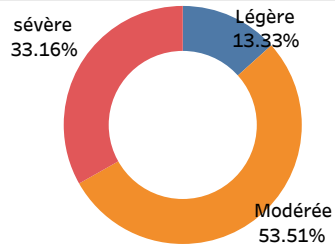
### Évolution hebdomadaire des cas de choléra hospitalisés



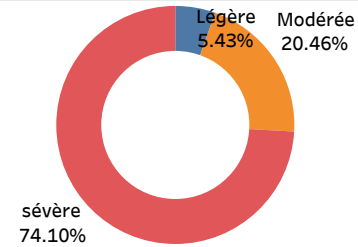
### Répartition des cas de choléra hospitalisés par groupe d'âge



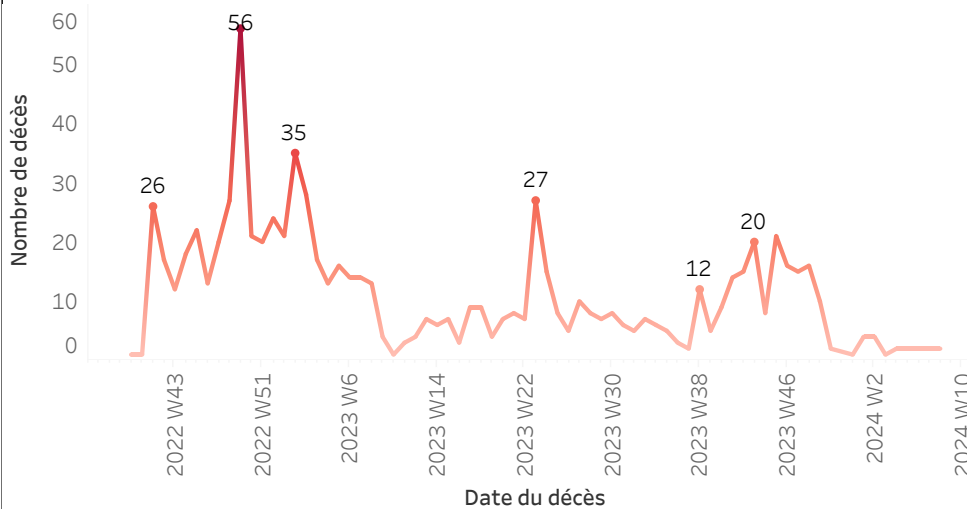
### Répartition des cas suspects de choléra hospitalisés par niveau de déshydratation



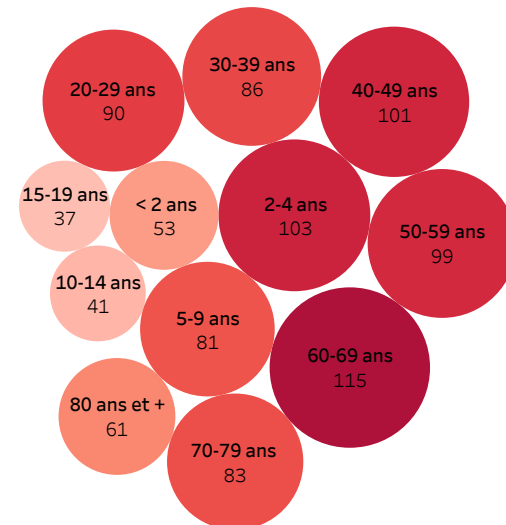
### Répartition des décès de choléra par niveau de déshydratation



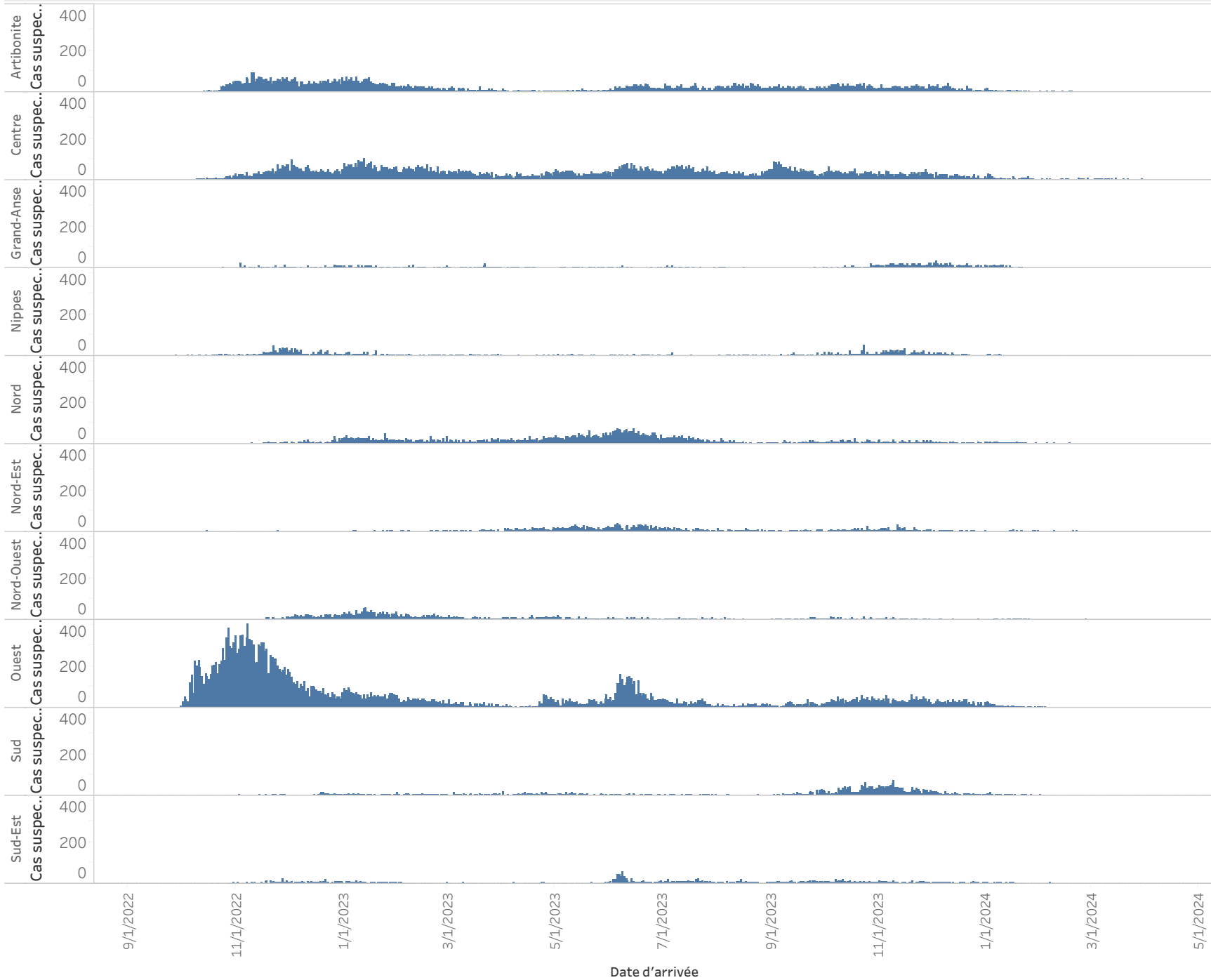
### Évolution hebdomadaire des décès institutionnels de choléra



### Répartition des décès institutionnels de choléra par groupe d'âge



# Évolution journalière des cas suspects choléra par département de provenance



Répartition des cas suspects de choléra par département et par commune

Répartition des cas suspects de choléra par département et par commune (2)

Département de résidence	Commune de résidence	Cas suspects	Décès rapportés	
ARTIBONITE	Anse-Rouge	20	0	
	Desdunes	142	2	
	Dessalines	1,168	23	
	Ennery	177	3	
	Gonaives	2,129	19	
	Grande Saline	356	8	
	Gros-Morne	293	5	
	L Estere	474	4	
	La Chapelle	175	0	
	Marmelade	69	0	
	Petite-Riviere de l'Artibonite	1,524	17	
	Saint-Marc	2,660	31	
	Saint-Michel	1,224	9	
	Terre-Neuve	28	1	
	Verrettes	1,274	9	
Total	11,713	131		
CENTRE	Belladere	3,314	13	
	Boucan-Carre	875	12	
	Cerca-Cavaial	254	6	
	Cerca-La-Source	1,620	9	
	Hinche	2,012	13	
	Lascahobas	2,009	10	
	Maissade	241	1	
	Mirebalais	4,705	14	
	Saut-d Eau	920	2	
	Savanette	273	4	
	Thomassique	399	4	
	Thomonde	444	4	
	Total	17,066	92	
GRAND'ANSE	Abricots	288	1	
	Anse d Hainault	184	0	
	Beaumont	7	1	
	Bonbon	26	0	
	Chambellan	71	0	
	Corail	250	3	
	Dame Marie	243	1	
	Jeremie	626	22	
	Les Irois	167	0	
	Moron	92	3	
	Pestel	271	6	
	Roseaux	95	2	
	Total	2,320	39	
	NIPPES	Anse-A-Veau	752	3
Arnaud		533	10	
Baraderes		175	5	
Fonds-des-Negres		287	5	
Grand-Boucan		10	1	
L'Asile		275	5	
Miragoane		690	10	
Paillant		67	0	
Petit-Trou		116	1	
Petite-Riviere		225	6	
Plaisance du Sud		119	0	
Total		3,249	46	
NORD		Acul-du-Nord	153	3
		Borgne	257	6
	Cap-Haitien	2,277	13	
	Dondon	332	9	
	Grande-Riviere	423	7	
	La Victoire	24	2	
	Limbe	962	21	
	Limonade	228	1	
	Milot	135	6	
	Pignon	23	1	
	Pilate	279	9	
	Plaine-du-Nord	151	2	
	Plaisance	624	11	
	Port-Margot	317	11	
	Quartier-Morin	109	0	
	Ranquitte	107	5	
	Saint-Raphael	568	1	
Total	6,969	108		
Total général		41,317	416	

Département de résidence	Commune de résidence	Cas suspects	Décès rapportés	
NORD-EST	Capotille	355	0	
	Caracol	72	0	
	Carice	229	7	
	Ferrier	8	0	
	Fort-Liberte	151	1	
	Mombin-Crochu	345	5	
	Mont-Organise	201	1	
	Ouanaminthe	978	7	
	Perches	202	3	
	Sainte-Suzanne	70	2	
	Terrier-Rouge	6	0	
	Trou-du-Nord	368	9	
	Vallieres	142	3	
	Total	3,127	38	
	NORD-OUEST	Anse-A-Foleur	301	6
Baie-de-Henne		127	2	
Bassin-Bleu		202	2	
Bombardopolis		25	1	
Chansolme		90	4	
Jean-Rabel		321	5	
Mole-Saint-Nicolas		65	1	
Port-de-Paix		1,494	36	
St-Is-du-Nord		934	8	
Total		3,559	65	
OUEST		Anse-A-Galets	195	4
	Arcahaie	588	0	
	Cabaret	2,076	25	
	Carrefour	4,030	27	
	Cite-Soleil	3,797	24	
	Cornillon	280	23	
	Croix-des-Bouquets	1,327	8	
	Delmas	2,809	15	
	Fonds-Verrettes	2	0	
	Ganthier	7	0	
	Grand-Goave	182	0	
	Gressier	390	4	
	Kenscoff	120	0	
	Leogane	412	5	
	Petion-ville	2,655	16	
	Petit-Goave	1,675	33	
	Pointe-A-Raquettes	93	1	
	Port-Au-Prince	6,944	91	
	Tabarre	811	1	
Thomazeau	240	1		
Total	28,633	278		
SUD	Aquin	381	5	
	Arniquet	36	2	
	Camp-Perrin	339	9	
	Cavaillon	262	10	
	Chantal	65	1	
	Chardonnières	7	0	
	Coteaux	44	0	
	Ile-A-Vache	193	5	
	Jacmel	1,103	41	
	Les Anolais	97	5	
	Les Cayes	952	29	
	Maniche	50	0	
	Port-A-Piment	10	0	
	Port-Salut	69	3	
	Roche-A-Bateau	46	0	
	Saint-Jean	101	2	
	Saint-Louis	636	10	
	Tiburon	44	0	
	Torbeck	309	4	
Total	4,744	126		
SUD-EST	Anse-A-Pitres	309	7	
	Bainet	183	6	
	Belle-Anse	163	3	
	Caves-Jacmel	64	2	
	Cotes-de-Fer	172	1	
	Grand-Gosier	12	0	
	La Vallee	25	2	
	Mariot	251	1	
	Thiotte	53	5	
	Total	1,232	27	
	Total général		41,295	534

Répartition des cas confirmés de choléra par département et par commune

Répartition des cas confirmés de choléra par département et par commune (2)

Department de résidence	Commune de résidence	Cas testés	Cas Positif	Taux de positivité	
Artibonite	Anse-Rouge	1	0	0,0%	
	Desdunes	6	1	16,7%	
	Dessalines	77	35	45,5%	
	Ennery	5	4	80,0%	
	Gonaives	413	107	25,9%	
	Grande-Saline	8	3	37,5%	
	Gros-Morne	48	18	37,5%	
	L'Estère	48	13	27,1%	
	La Chapelle	14	5	35,7%	
	Marmelade	3	2	66,7%	
	Petite-Rivière	30	1	3,3%	
	Saint-Marc	282	94	33,3%	
	Saint-Michel	127	36	28,3%	
	Terre-Neuve	4	0	0,0%	
	Verrettes	55	8	14,5%	
	Total	1.121	327	29,2%	
	Centre	Belladère	32	18	56,3%
Boucan-Carré		101	22	21,8%	
Cerca-Cavaial		12	4	33,3%	
Cerca-la-Source		33	12	36,4%	
Hinche		265	36	13,6%	
Lascahobas		129	49	38,0%	
Maissade		79	26	32,9%	
Mirebalais		1.066	320	30,0%	
Saut-d'Eau		100	34	34,0%	
Savanette		20	8	40,0%	
Thomassique		33	6	18,2%	
Thomazeau		2	1	50,0%	
Thomonde		70	36	51,4%	
Total		1.942	572	29,5%	
Grand'Anse	Abricot	52	22	42,3%	
	Anse-d'Hainault	52	26	50,0%	
	Beaumont	2	0	0,0%	
	Bonbon	3	2	66,7%	
	Chambellan	31	14	45,2%	
	Corail	43	24	55,8%	
	Dame-Marie	87	49	56,3%	
	Jérémie	739	208	28,1%	
	Les Irois	76	17	22,4%	
	Marigot	1	0	0,0%	
	Moron	29	15	51,7%	
	Pestel	72	31	43,1%	
	Roseaux	18	7	38,9%	
	Total	1.205	415	34,4%	
	Nippes	Anse-à-Veau	158	29	18,4%
		Arnaud	56	19	33,9%
		Asile	1	0	0,0%
Baradères		14	9	64,3%	
Fonds-des-Nègres		164	34	20,7%	
L'Asile		48	9	18,8%	
Miracoane		189	36	19,0%	
PAILLANT		25	4	16,0%	
Petit-Trou-de-Nippes		26	8	30,8%	
Petite-Rivière		1	0	0,0%	
Petite-Rivière des Nippes		109	19	17,4%	
Plaisance-du-Sud		16	3	18,8%	
Total		807	170	21,1%	
Nord		Acul-du-Nord	3	1	33,3%
	Bas-Limbé	5	4	80,0%	
	Borgne	20	10	50,0%	
	Cap-Haitien	392	94	24,0%	
	Dondon	45	26	57,8%	
	Grande-Rivière	3	0	0,0%	
	Limbé	117	58	49,6%	
	Limonade	18	5	27,8%	
	Milot	3	0	0,0%	
	Pionon	9	0	0,0%	
	Pilate	6	4	66,7%	
	Plaine-du-Nord	16	11	68,8%	
	Plaisance-du-Nord	60	30	50,0%	
	Port-Maqtot	13	5	38,5%	
	Quartier-Morin	6	1	16,7%	
	Saint-Raphael	9	5	55,6%	
	Total	725	254	35,0%	
	Total général		5.800	1.738	30,0%

Department de résidence	Commune de résidence	Cas testés	Cas Positif	Taux de positivité	
Nord-Est	Campêche	1	0	0,0%	
	Capotille	53	14	26,4%	
	Caracol	8	1	12,5%	
	Carice	48	18	37,5%	
	Fort-Liberté	86	20	23,3%	
	Gran-Bassin	2	0	0,0%	
	Mobin-Crochu	69	20	29,0%	
	Mont-Organisé	48	7	14,6%	
	Ouanaminthe	288	116	40,3%	
	Perches	63	28	44,4%	
	Sainte-Suzane	7	2	28,6%	
	Terrier-Rouge	24	1	4,2%	
	Trou-du-Nord	205	26	12,7%	
	Vallières	70	15	21,4%	
	Total	922	268	29,1%	
	Nord-Ouest	Anse-à-Foleur	23	11	47,8%
		Baie-de-Henne	14	7	50,0%
Bassin Bleu		74	39	52,7%	
Bombadopolis		3	2	66,7%	
Chansoime		25	11	44,0%	
Jean-Rabel		30	6	20,0%	
La Tortue		13	6	46,2%	
Mole-Saint-Nicolas		7	3	42,9%	
Port-de-Paix		207	45	21,7%	
Saint-Louis du Nord		73	25	34,2%	
Total		469	155	33,0%	
Ouest		Anse-à-Galet	16	5	31,3%
		Arcahaie	41	22	53,7%
		Caharet	146	106	72,6%
	Carrefour	147	38	26,0%	
	Cité-Soleil	383	142	37,3%	
	Cornillon	806	212	26,3%	
	Cornillon	4	0	0,0%	
	Croix-des-Bouquets	414	14	3,4%	
	Delmas	1.006	328	32,6%	
	Fonds-Verettes	8	0	0,0%	
	Ganthier	48	14	29,2%	
	Grand-Goave	56	19	33,9%	
	Gressier	69	27	39,1%	
	Kenscoff	70	26	37,1%	
	La Gonave	3	1	33,3%	
	Léocane	71	14	19,7%	
	Pétion-Ville	811	355	43,8%	
	Petit-Goave	450	120	26,7%	
	Plaisance	1	1	100,0%	
Pointe-à-Raquette	1	0	0,0%		
Port-au-Prince	1.193	445	37,3%		
Tabarre	454	81	17,8%		
Thomazeau	63	22	34,9%		
Total	6.115	2.086	34,1%		
Sud	Aquin	192	21	10,9%	
	Arnouet	6	2	33,3%	
	Beaumont	1	0	0,0%	
	Camp-Perrin	15	7	46,7%	
	Camperrin	1	0	0,0%	
	Cavaillon	23	7	30,4%	
	Chantal	5	1	20,0%	
	Chardonnières	5	2	40,0%	
	Coteaux	8	2	25,0%	
	Fonds-des-Blancs	65	16	24,6%	
	Ile-à-Vache	1	0	0,0%	
	Les Annois	6	0	0,0%	
	Les Cayes	263	91	34,6%	
	Maniche	8	4	50,0%	
	Port-à-Piment	1	0	0,0%	
	Port-à-Piment	19	1	5,3%	
	Port-Salut	57	9	15,8%	
	Roche-à-Bateau	12	6	50,0%	
	Roche-à-Bateau	1	0	0,0%	
Roseaux	1	0	0,0%		
Saint-Jean-du-Sud	14	9	64,3%		
Saint-Louis-du-Sud	60	24	40,0%		
Tiburon	2	2	100,0%		
Torbeck	37	19	51,4%		
Total	803	223	27,8%		
Sud-Est	Anse-à-Pitres	9	6	66,7%	
	Bainet	60	29	48,3%	
	Belle-Anse	13	49	45,4%	
	Cayes-Jacmel	19	10	52,6%	
	Côte-de-Fer	40	11	27,5%	
	Jacmel	491	201	40,9%	
	La Vallée-de-Jacmel	3	2	66,7%	
	Lascahobas	1	0	0,0%	
	Mariot	132	57	43,2%	
	Thiotte	3	1	33,3%	
	Total	871	366	42,0%	
	Total général		9.180	3.098	33,7%

**Surveillance du Choléra**  
**Définitions de cas adoptées, Octobre 2022**

**Cas Suspect :**

Toute personne présentant une diarrhée aiguë aqueuse, profuse, avec ou sans vomissements, avec ou sans déshydratation.

**Cas Confirmé :**

Tout cas suspect avec une culture positive pour *Vibrio Cholerae* ou présentant un lien épidémiologique avec un cas confirmé de choléra.

**Cas Hospitalisé :**

Tout cas suspect ou confirmé qui passe au moins 24 heures dans une institution de prise en charge.

**Décès Institutionnel :**

Tout cas suspect ou confirmé qui meurt dans une institution de prise en charge.

**Décès Communautaire :**

Tout cas suspect qui meurt en dehors d'une institution de prise en charge.