



MINISTÈRE DE LA SANTÉ PUBLIQUE ET DE LA POPULATION (MSPP)



DIRECTION D'ÉPIDÉMIOLOGIE, DES LABORATOIRES ET DE LA RECHERCHE (DELR)

Numéro:228

25 Mai 2023 6:00 p.m.

SITUATION ÉPIDÉMIOLOGIQUE DU CHOLÉRA, 24 Mai 2023, HAÏTI

43779

TOTAL CAS SUSPECTS

2835

(0 nouveau)
TOTAL CAS CONFIRMÉS

40267

(63 nouveaux)
TOTAL CAS HOSPITALISÉS

476

(2 nouveaux)
DÉCÈS INSTITUTIONNELS

235

(3 nouveaux)
DÉCÈS COMMUNAUTAIRES

17

ÂGE MEDIAN DES CAS HOSPITALISÉS



8029

D'ÉCHANTILLONS REÇUS

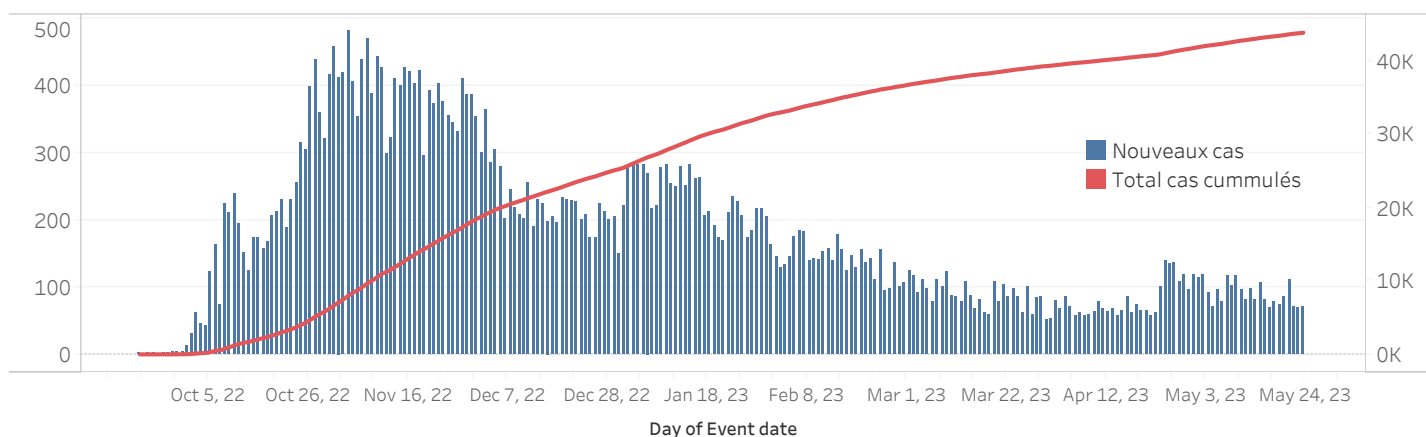
8029

DE TESTS RÉALISÉS

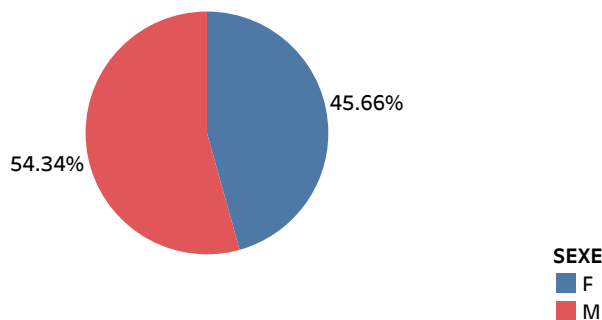
35,30%

TAUX DE POSITIVITÉ

DISTRIBUTION DES CAS SUSPECTS PAR JOUR JUSQU'AU 24 Mai 2023, HAÏTI

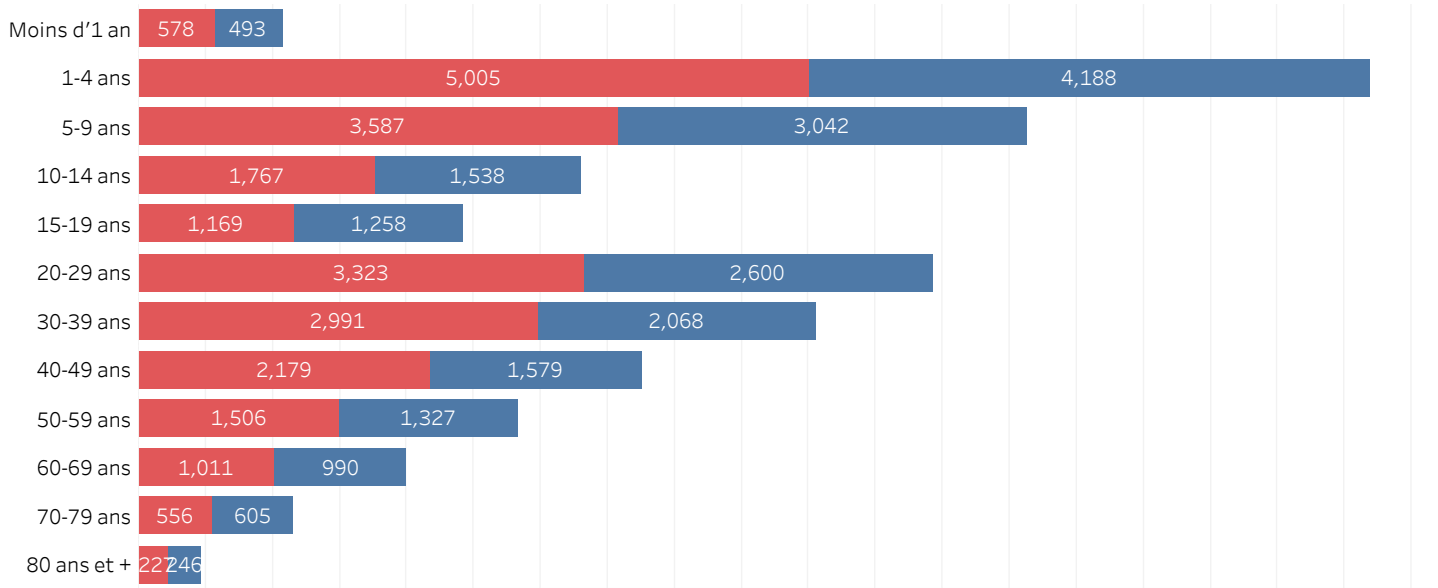


DISTRIBUTION DES CAS SUSPECTS CUMULÉS PAR SEXE JUSQU'AU 24 Mai 2023, HAÏTI

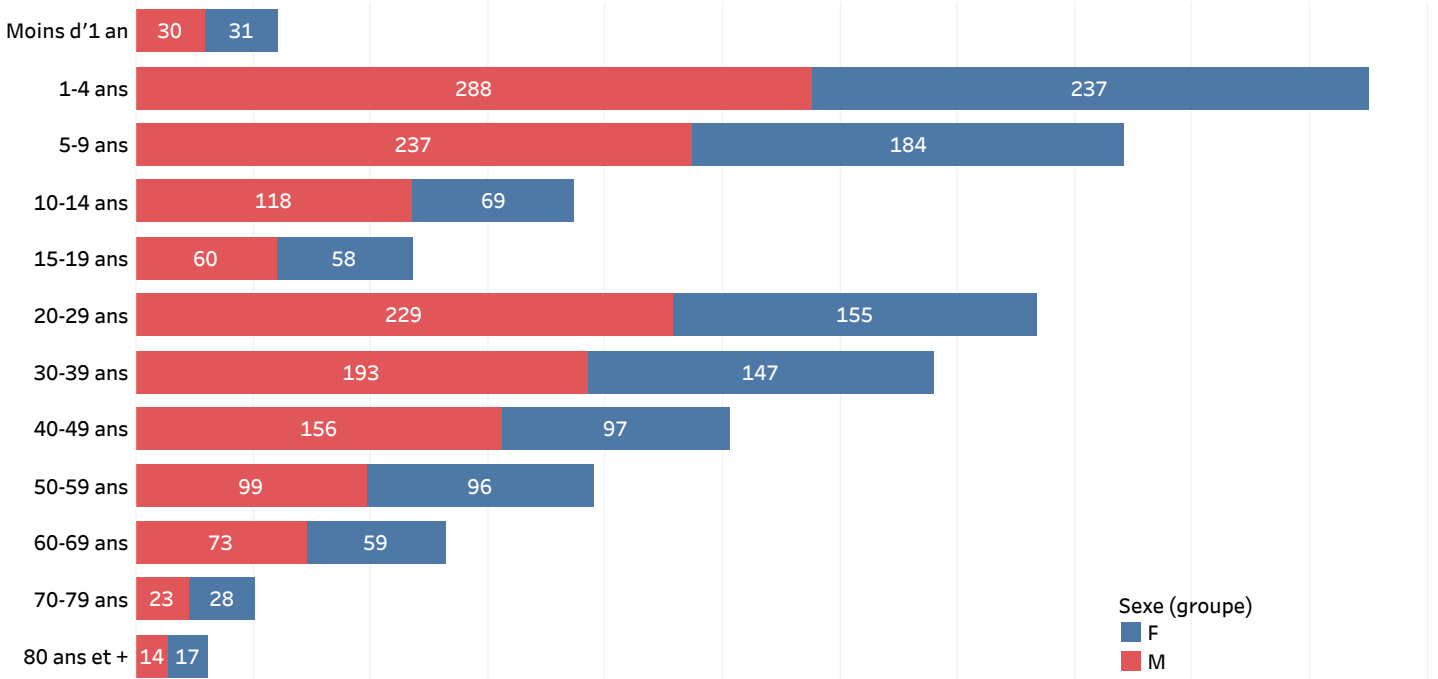


N-B. Les informations contenues dans ce rapport sont actualisées de manière quotidienne et peuvent être modifiées après la classification finale des cas

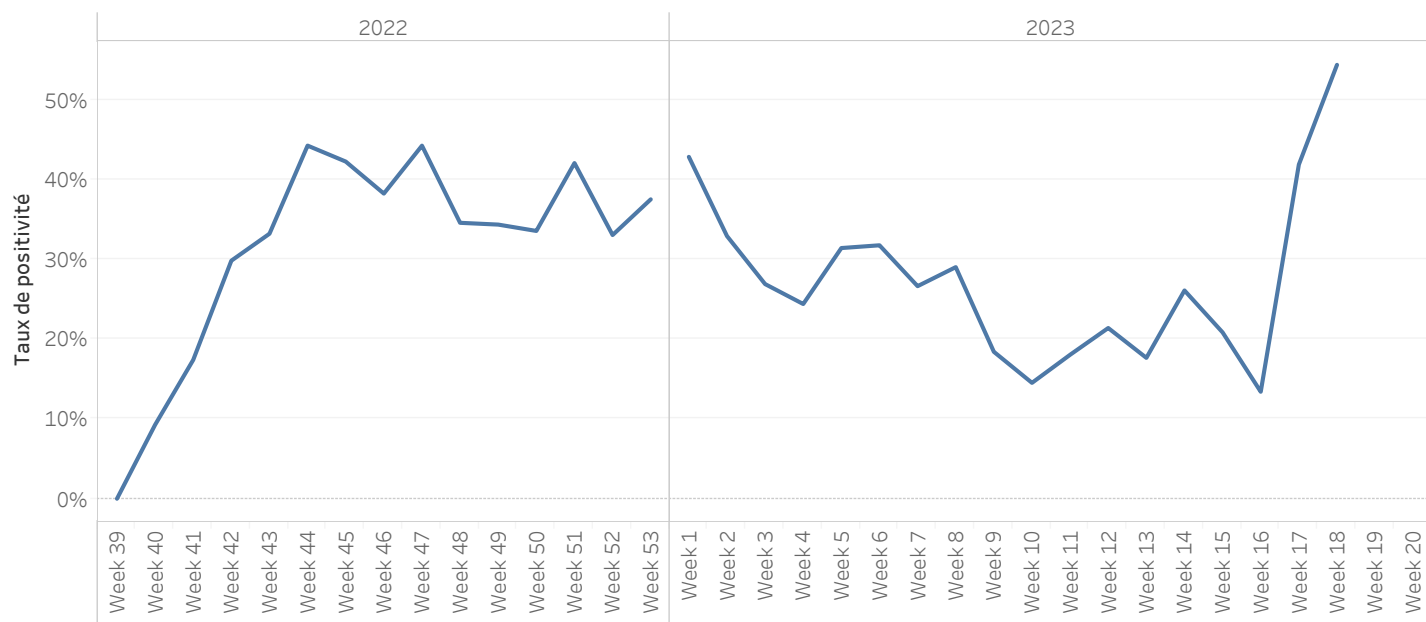
DISTRIBUTION DES CAS SUSPECTS CUMULÉS PAR TRANCHE D'ÂGE ET PAR SEXE JUSQU'AU 24 Mai 2023, HAÏTI



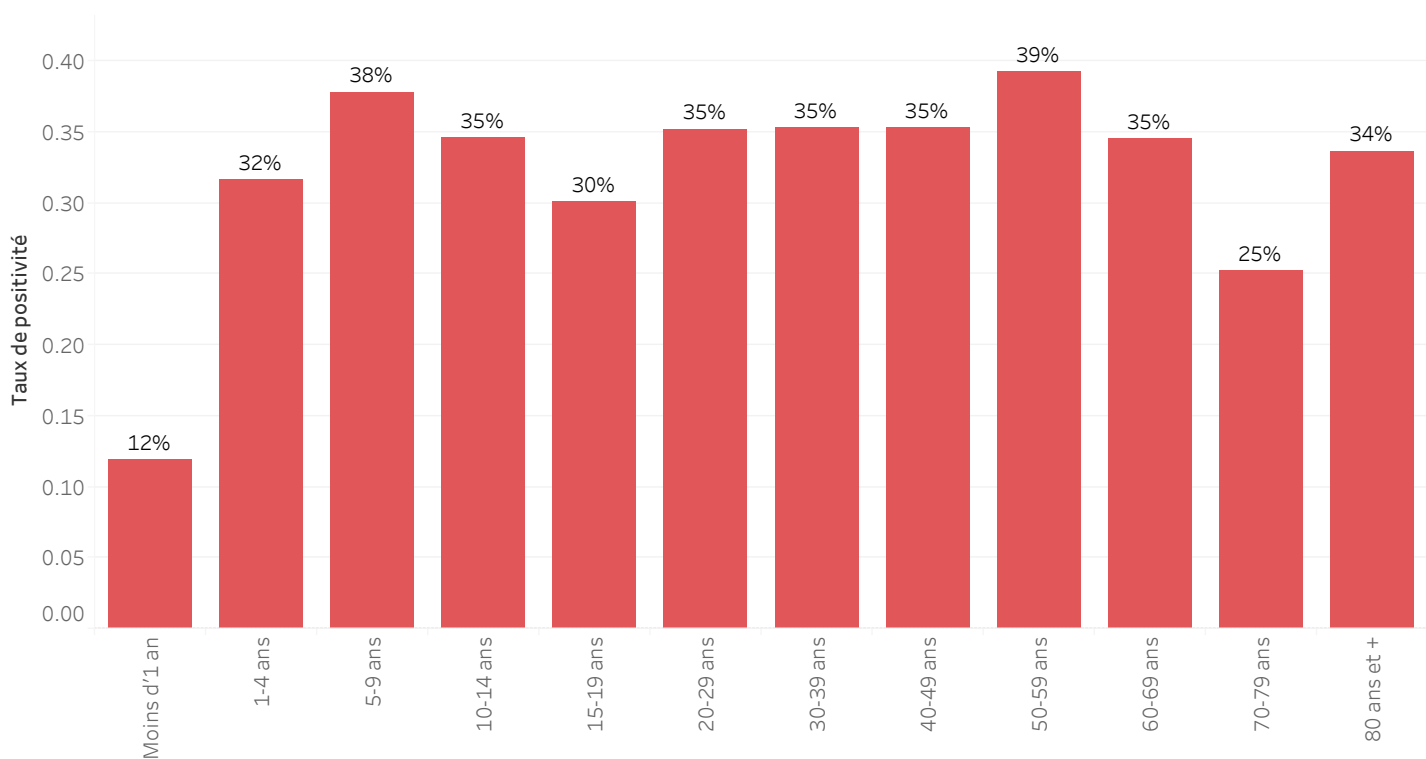
DISTRIBUTION DES CAS CONFIRMÉS CUMULÉS PAR TRANCHE D'ÂGE ET PAR SEXE JUSQU'AU 24 Mai 2023, HAÏTI



ÉVOLUTION HEBDOMADAIRE DU TAUX DE POSITIVITÉ, 39SE 2022-20SE 2023, HAÏTI



TAUX DE POSITIVITÉ PAR GROUPE D'ÂGE JUSQU'AU 24 Mai 2023, HAÏTI



**DISTRIBUTION DES CAS TESTÉS, CONFIRMÉS PAR DÉPARTEMENT ET PAR COMMUNE AYANT NOTIFIÉ DES CAS SUSPECTS
JUSQU'AU 24 Mai 2023, HAÏTI**

DÉPARTEMENT DE RÉSIDENTE	COMMUNE DE RÉSIDENTE	NOMBRE DE CAS SUSPECTS SAISIS	NOMBRE DE CULTURES DE SELLES RÉALISÉES	NOMBRE DE CAS CONFIRMÉS
ARTIBONITE	Desdunes	115	3	1
	Grande-Saline	332	7	3
	Gros-Morne	256	39	12
	L'Estere	339	22	10
	Saint-Marc	1630	74	7
	Saint-Michel	569	47	17
	Verrettes	573	55	8
	La Chapelle	36	6	3
	Marchand-Dessalines	778	58	28
	Gonaïves	1038	190	25
	Marmelade	3	0	-
	Terre Neuve	5	0	-
	Ennery	115	4	3
	Anse-Rouge	20	0	-
	Petite-Rivière	376	24	1
CENTRE	Boucan-Carre	471	38	15
	Belladère	700	7	4
	Mirebalais	2662	764	310
	Saut-d'Eau	265	76	32
	Savanette	106	11	5
	Cerca-La-Source	1248	27	12
	Cerca-Cavaïal	177	11	4
	Hinche	1039	126	29
	Thomonde	51	4	-
	Thomassique	171	11	0
	Maissade	79	8	3
	Lascahobas	1032	81	38
	GRAND-ANSE	Dame-Marie	155	79
Jérémie		274	323	117
Corail		52	2	1
Les Irois		1	0	-
Abricot		7	4	2
Roseaux		24	6	-
Moron		11	11	8
Chambellan		2	2	1
Beaumont		1	1	0
Anse-d'Hainault		34	28	10
Péstel	188	46	17	
Total	Total	14935	2195	773

***Le nombre de cas suspects est inférieur au nombre de cas testés en provenance des communes étoilées dans la 2^{ème} colonne du tableau selon la base de données transmise par le Laboratoire. Ce problème est lié à un retard de rapportage des cas suspects sur DHIS-2 en raison des difficultés confrontées avec les réseaux d'internet.

**DISTRIBUTION DES CAS TESTÉS, CONFIRMÉS PAR DÉPARTEMENT ET PAR COMMUNE AYANT NOTIFIÉ DES CAS SUSPECTS
JUSQU'AU 24 Mai 2023, HAÏTI (SUITE)**

DÉPARTEMENT DE RÉSIDENCE	COMMUNE DE RÉSIDENCE	NOMBRE DE CAS SUSPECTS SAISIS	NOMBRE DE CULTURES DE SELLES RÉALISÉES	NOMBRE DE CAS CONFIRMÉS
NORD	Acul-du-Nord	13	3	1
	Bahon	30	0	-
	Cap-Haitien	1153	186	44
	Quartier Morin	20	3	0
	Pilate	114	6	4
	Milot	49	1	0
	Limonade	23	7	0
	Dondon	139	41	25
	Saint-Raphael	210	9	5
	Bas Limbé	27	5	4
	Plaisance	303	48	30
	Limbé	449	101	51
	Borgne	114	9	6
	Grande-Rivière	123	0	-
	Pignon	13	2	-
	Plaine-du-Nord	55	5	3
	La Victoire	1	0	-
	Port-Magot	213	9	5
	NORD-OUEST	Port-de-Paix	1210	152
Chansolme		40	13	4
Bassin-Bleu		149	37	16
Saint Louis-du-Nord		835	49	17
Baie-de-Henne		51	5	3
Anse-à-Foleur		256	17	9
La Tortue		125	7	2
Mole-Saint Nicolas		24	0	-
Bombadopolis		1	1	1
Jean-Rabel		28	14	1
NIPPES	Anse-à-Veau	484	56	12
	Arnaud	277	28	8
	Grand-Boucan	4	0	-
	Baradère	16	0	-
	Petit-Trou	21	0	2
	L'Asile	33	27	4
	Plaisance-du-Sud	32	5	2
	Fond-des-Nègre	109	62	8
	Petite-Rivière des Nippes	67	8	-
	Paillant	57	21	2
Miragoane	351	131	21	
Total	Total général	7219	1068	317

***Le nombre de cas suspects est inférieur au nombre de cas testés en provenance des communes étoilées dans la 2^{ème} colonne du tableau selon la base de données transmise par le Laboratoire. Ce problème est lié à un retard de rapportage des cas suspects sur DHIS-2 en raison des difficultés confrontées avec les réseaux d'internet.

**DISTRIBUTION DES CAS TESTÉS, CONFIRMÉS PAR DÉPARTEMENT ET PAR COMMUNE AYANT NOTIFIÉ DES CAS SUSPECTS
JUSQU'AU 24 Mai 2023, HAÏTI (SUITE)**

DÉPARTEMENT	COMMUNE DE RÉSIDENCE	NOMBRE DE CAS SUSPECTS SAISIS	NOMBRE DE CULTURES DE SELLES RÉALISÉES	NOMBRE DE CAS CONFIRMÉS
NORD-EST	Trou-du-Nord***	23	101	5
	Terrier-Rouge***	1	16	0
	Ouanaminth***	188	199	83
	Mombin Crochu	32	33	7
	Carice	29	19	4
	Mont-Organisé	21	10	0
	Perches	24	5	5
	Capotille	25	25	1
	Vallieres	20	10	10
	Fort-Liberte	70	73	14
OUEST	Carrefour	2984	264	120
	Cité-Soleil	2726	507	165
	Croix-des-Bouquets	874	248	88
	Delmas	2180	539	207
	Ganthier	52	49	14
	Cornillon	9	0	-
	Kenscoff	91	38	14
	Arcahaie	280	22	13
	Pétion-Ville	1849	540	228
	Port-au-Prince	5978	710	321
	Gressier	154	31	18
	Tabarre	583	351	40
	Petit-Goave	734	185	45
	Grand-Goave	124	36	15
	Léogane	92	20	7
	Thomazeau	84	43	19
	Fond-Verrettes	13	8	0
	Anse-à-Galets	131	15	4
	Cabaret	855	106	82
	Pointe-à-Raquettes	83	2	0
Total	Total général	20309	4205	1529

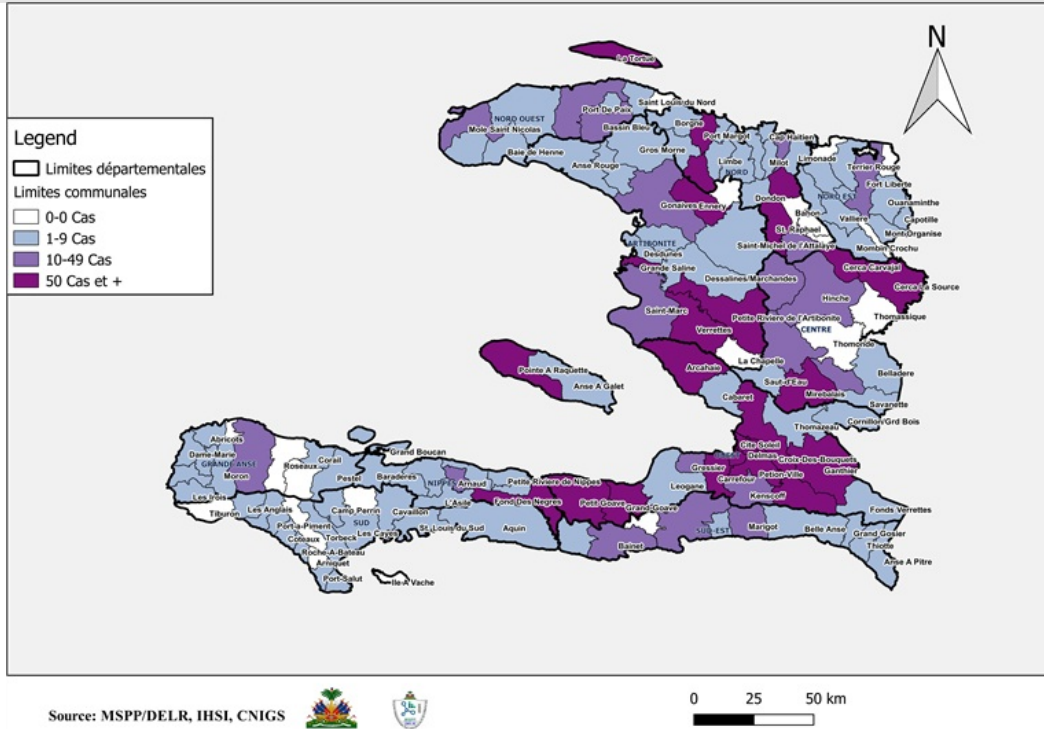
***Le nombre de cas suspects est inférieur au nombre de cas testés en provenance des communes étoilées dans la 2^{ème} colonne du tableau selon la base de données transmise par le Laboratoire. Ce problème est lié à un retard de rapportage des cas suspects sur DHIS-2 en raison des difficultés confrontées avec les réseaux d'internet.

DISTRIBUTION DES CAS TESTÉS, CONFIRMÉS PAR DÉPARTEMENT ET PAR COMMUNE AYANT NOTIFIÉ DES CAS SUSPECTS
JUSQU'AU 24 Mai 2023, HAÏTI (SUITE)

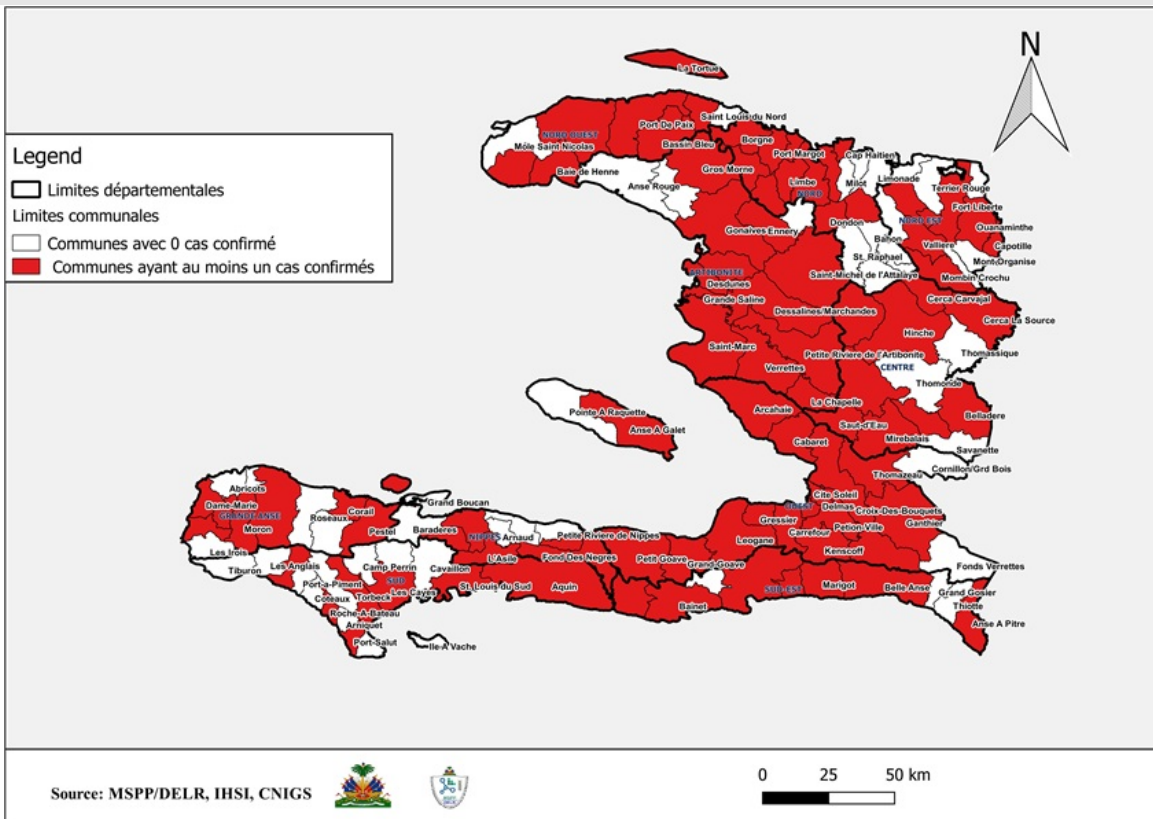
DÉPARTEMENT DE RÉSIDENCE	COMMUNE DE RÉSIDENCE	NOMBRE DE CAS SUSPECTS SAISIS	NOMBRE DE CULTURES DE SELLES RÉALISÉES	NOMBRE DE CAS CONFIRMÉS
SUD	Port-à-Piment***	4	7	0
	Cavaillon***	16	9	2
	Coteaux	4	2	0
	Saint-Louis	186	18	8
	Les Cayes	283	110	43
	Chardonnière	2	2	2
	Torbeck	26	10	6
	Roche-à-Bateau	1	1	1
	Camp-Périn	12	1	0
	St-Jean	4	3	2
	Fond-des-Blancs***	9	13	9
	Port-Salut	1	2	1
	Les Anglais	77	1	0
	Aquin	116	96	16
	SUD-EST	Thiotte	6	0
Belle-Anse***		54	63	31
Bainet		67	14	8
Jacmel		339	152	64
Marigot		65	43	16
Côte-de-Fer		11	11	4
Cayes Jacmel		8	1	1
Anse-à-Pitre		9	2	2
Grand-Gosier		2	0	-
La Vallé		14	0	-
Total		1316	561	216
Total général		43779	8029	2835

***Le nombre de cas suspects est inférieur au nombre de cas testés en provenance des communes étoilées dans la 2^{ème} colonne du tableau selon la base de données transmise par le Laboratoire. Ce problème est lié à un retard de rapportage des cas suspects sur DHIS-2 en raison des difficultés confrontées avec les réseaux d'internet.

CARTOGRAPHIE DES CAS SUSPECTS DE CHOLÉRA JUSQU'AU 24 Mai 2023, HAÏTI



REPRÉSENTATION GÉOGRAPHIQUE DES COMMUNES AYANT AU MOINS UN (1) CAS CONFIRMÉ DE CHOLÉRA JUSQU'AU 24 Mai 2023, HAÏTI



Surveillance du Choléra

Définitions de cas adoptées, Octobre 2022

Cas Suspect :

Toute personne présentant une diarrhée aiguë aqueuse, profuse, avec ou sans vomissements, avec ou sans déshydratation.

Cas Confirmé :

Tout cas suspect avec une culture positive pour *Vibrio Cholerae* ou présentant un lien épidémiologique avec un cas confirmé de choléra.

Cas Hospitalisé :

Tout cas suspect ou confirmé qui passe au moins 24 heures dans une institution de prise en charge.

Décès Institutionnel :

Tout cas suspect ou confirmé qui meurt dans une institution de prise en charge.

Décès Communautaire :

Tout cas suspect qui meurt en dehors d'une institution de prise en charge.